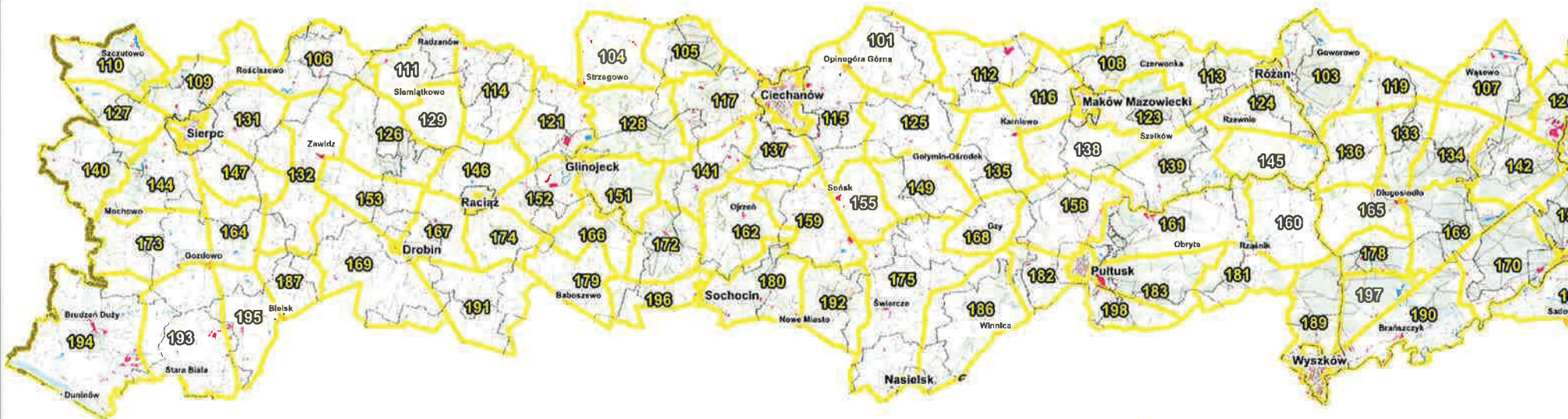










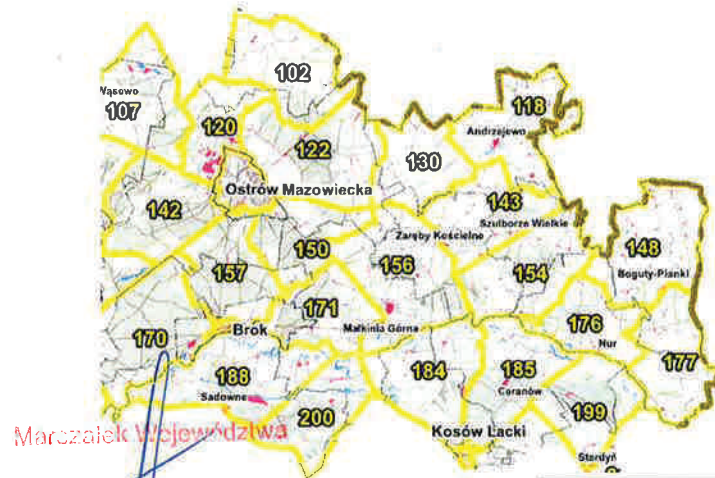
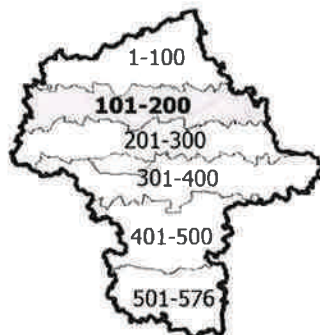
Załącznik nr 2 cz. 2. do uchwały nr ..... Sejmiku Województwa Mazowieckiego z dnia .....  
 w sprawie podziału województwa mazowieckiego na obwody łowieckie oraz zaliczenia obwodów łowieckich do kategorii,  
 o których mowa w art. 26a ust. 1 ustawy Prawo łowieckie

Mapa poglądowa arkuszy map obwodów łowieckich nr 101 - 200



Legenda:

-  1 GRANICE I NUMERY OBWODÓW ŁOWIECKICH
-  TERENY WYŁĄCZONE Z OBWODÓW ŁOWIECKICH
-  REZERWATY PRZYRODY WYŁĄCZONE Z OBWODÓW ŁOWIECKICH
-  LASY PAŃSTWOWE
-  LASY PRYWATNE
-  Brok ZURBANIZOWANE TERENY MIAST POZA OBWODAMI ŁOWIECKIMI
-  GRANICE GMIN
-  GRANICE WOJEWÓDZTWA



Marczalek Województwa

Adam Strusiak

Skala: 1 : 600 000

0 6 12 km

Grzech  
14.01.2022r.

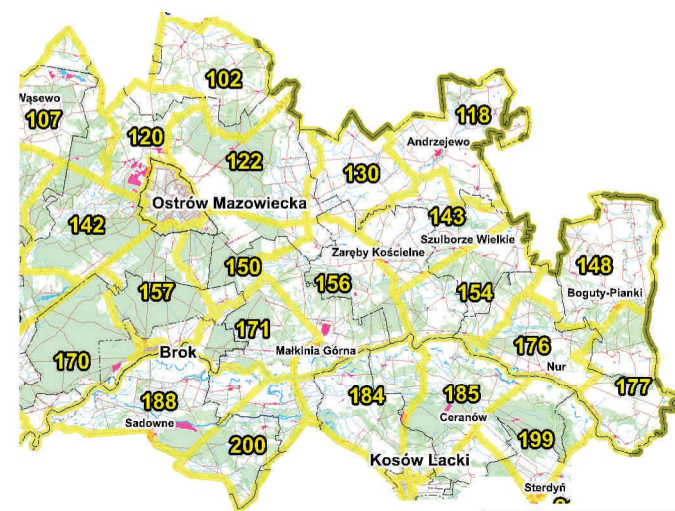
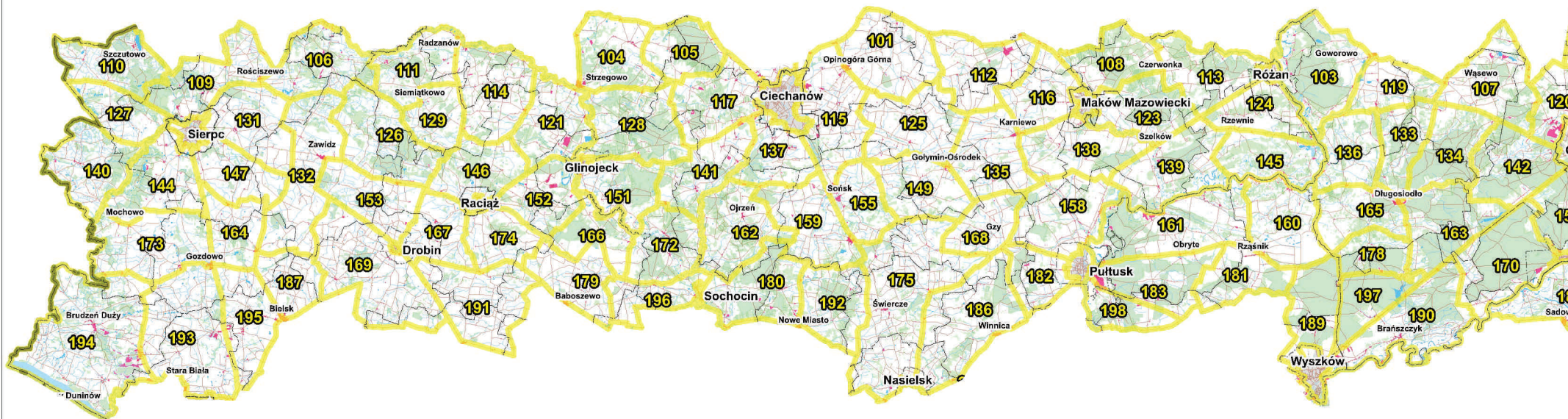
*Krzysztof Łopaciński*  
*Wydział Łowiectwa*  
*i Rybactwa Środłedowego*  
*Urząd Województwa Mazowieckiego*  
 2022-01-14

Dyrektor Departamentu  
 Pastyki Ekologicznej, Geologii i Łowiectwa

14 STY 2022

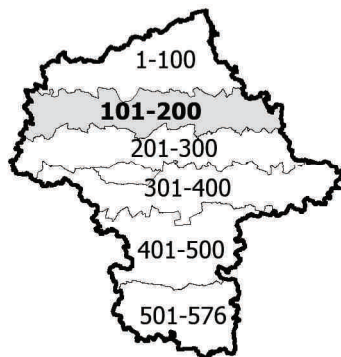
Załącznik nr 2 cz. 2. do uchwały nr ..... Sejmiku Województwa Mazowieckiego z dnia .....  
w sprawie podziału województwa mazowieckiego na obwody łowieckie oraz zaliczenia obwodów łowieckich do kategorii,  
o których mowa w art. 26a ust. 1 ustawy Prawo łowieckie

Mapa poglądowa arkuszy map obwodów łowieckich nr 101 - 200



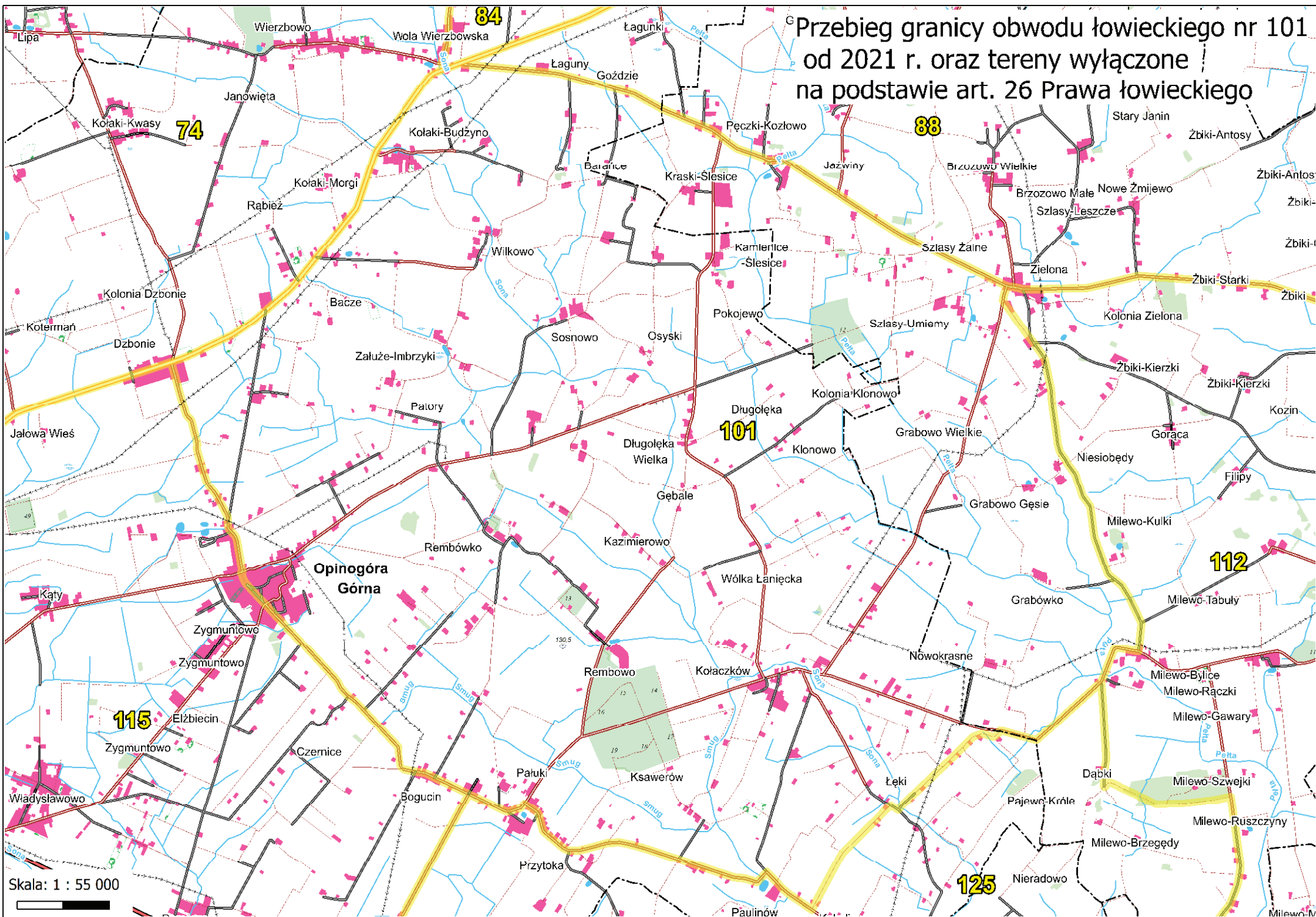
Legenda:

- 1 GRANICE I NUMERY OBWODÓW ŁOWIECKICH
- TERENY WYŁĄCZONE Z OBWODÓW ŁOWIECKICH
- JEGIEL REZERWATY PRZYRODY WYŁĄCZONE Z OBWODÓW ŁOWIECKICH
- LASY PAŃSTWOWE
- LASY PRYWATNE
- Brok ZURBANIZOWANE TERENY MIAST POZA OBWODAMI ŁOWIECKIMI
- GRANICE GMIN
- GRANICE WOJEWÓDZTW



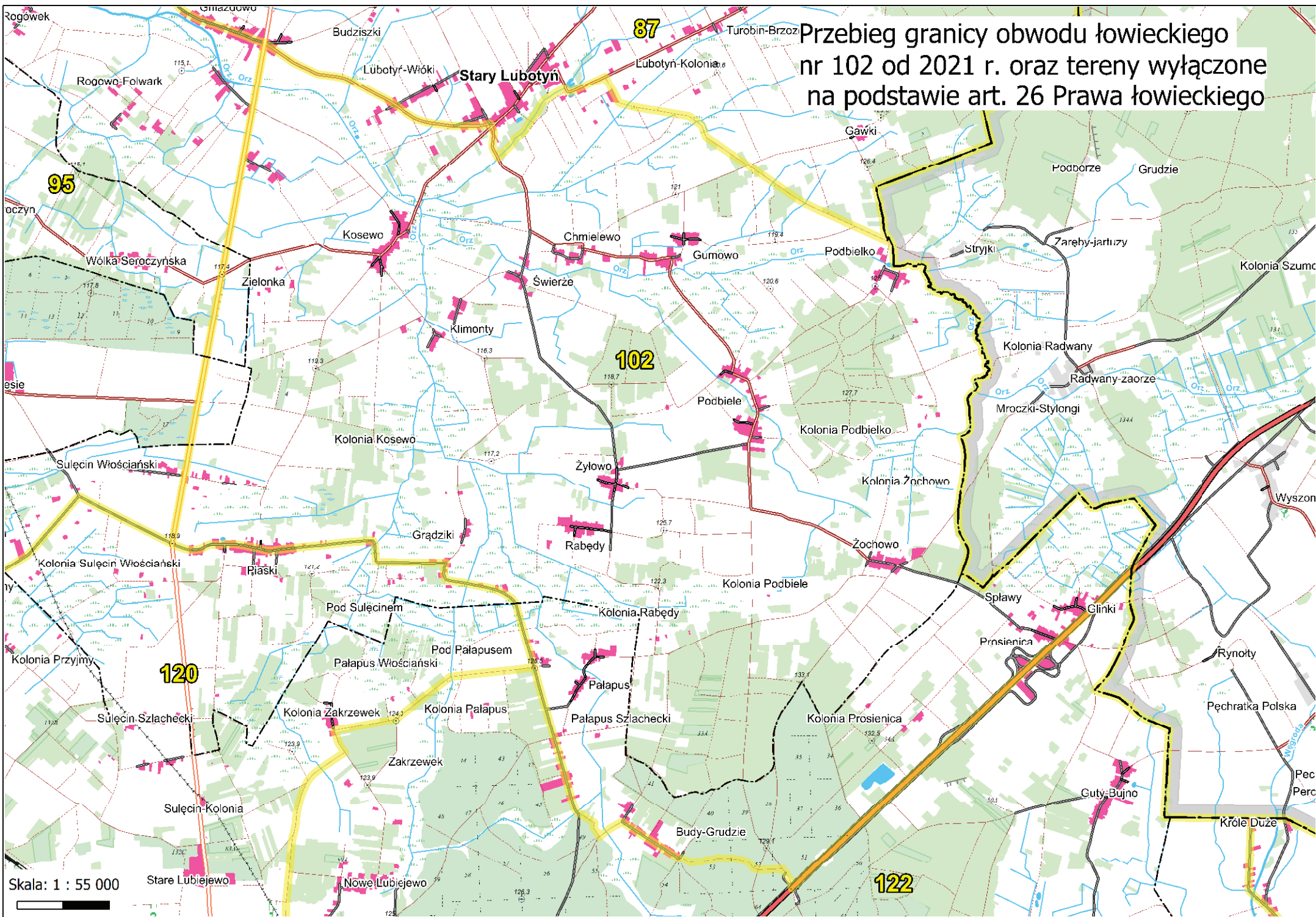
Skala: 1 : 600 000  
0 6 12 km

**Przebieg granicy obwodu łowieckiego nr 101 od 2021 r. oraz tereny wyłączone na podstawie art. 26 Prawa łowieckiego**



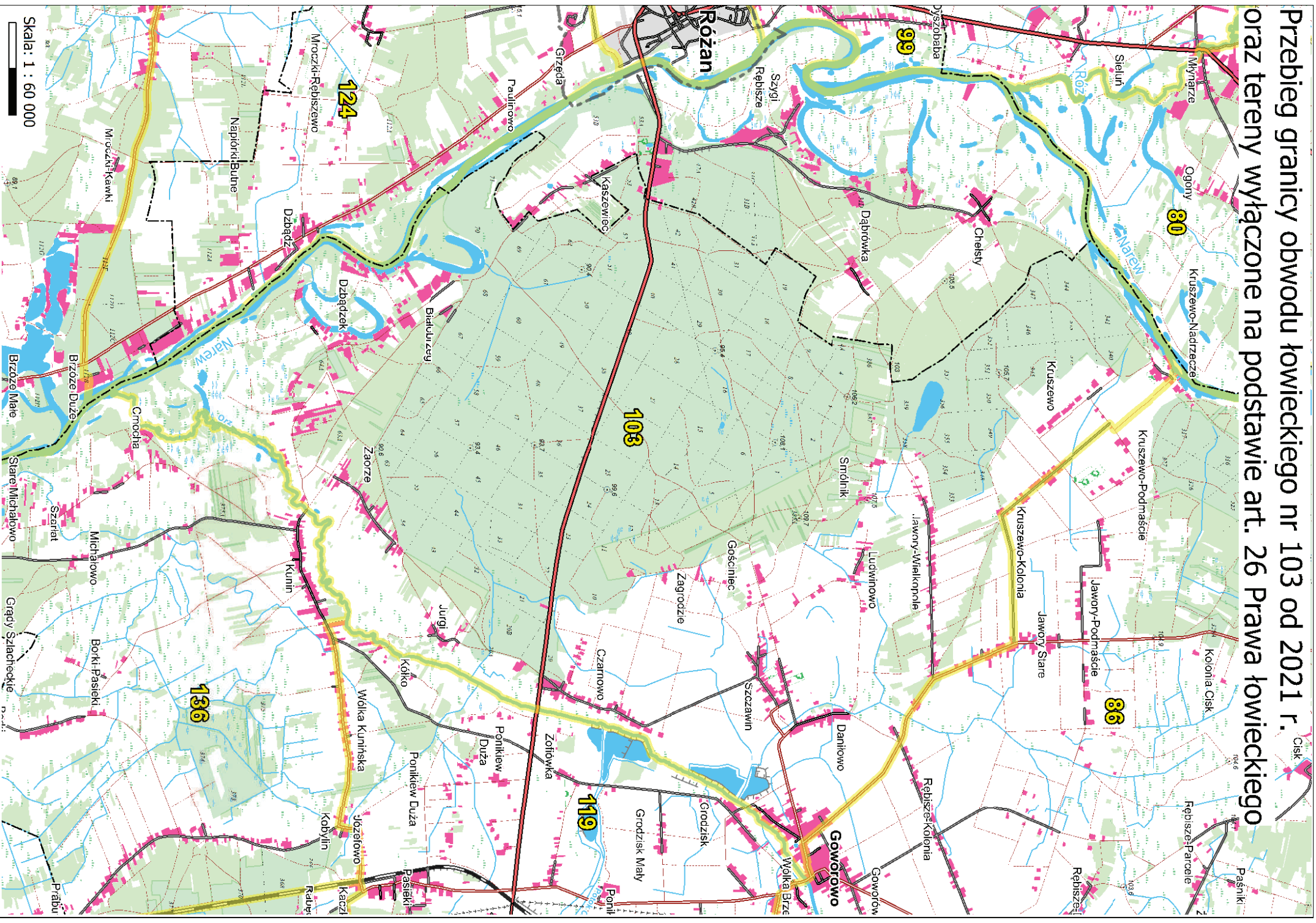
Skala: 1 : 55 000

Przebieg granicy obwodu łowieckiego nr 102 od 2021 r. oraz tereny wyłączone na podstawie art. 26 Prawa łowieckiego

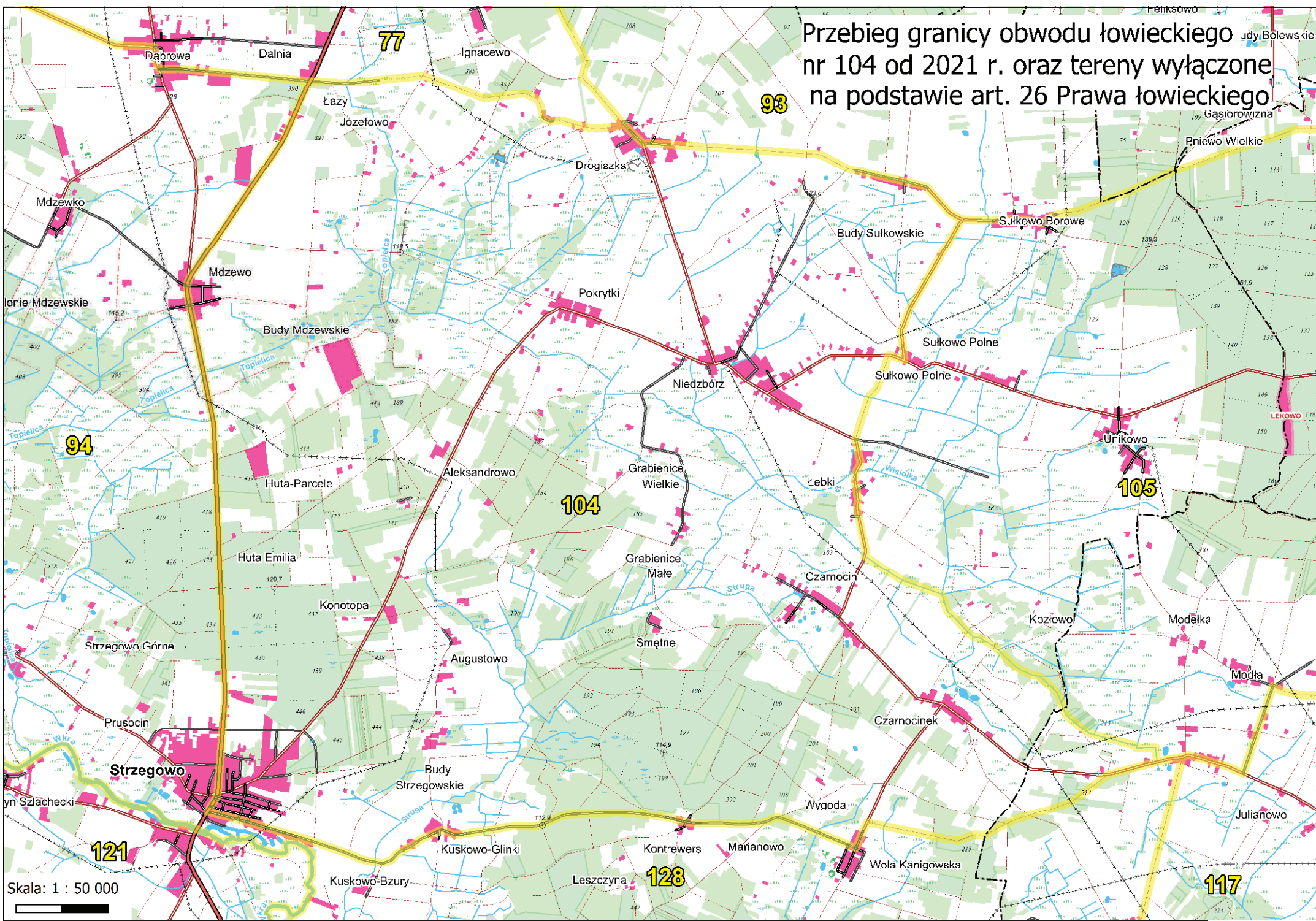


Skala: 1 : 55 000

Przebieg granicy obwodu łowieckiego nr 103 od 2021 r. oraz tereny wyłączone na podstawie art. 26 Prawa łowieckiego



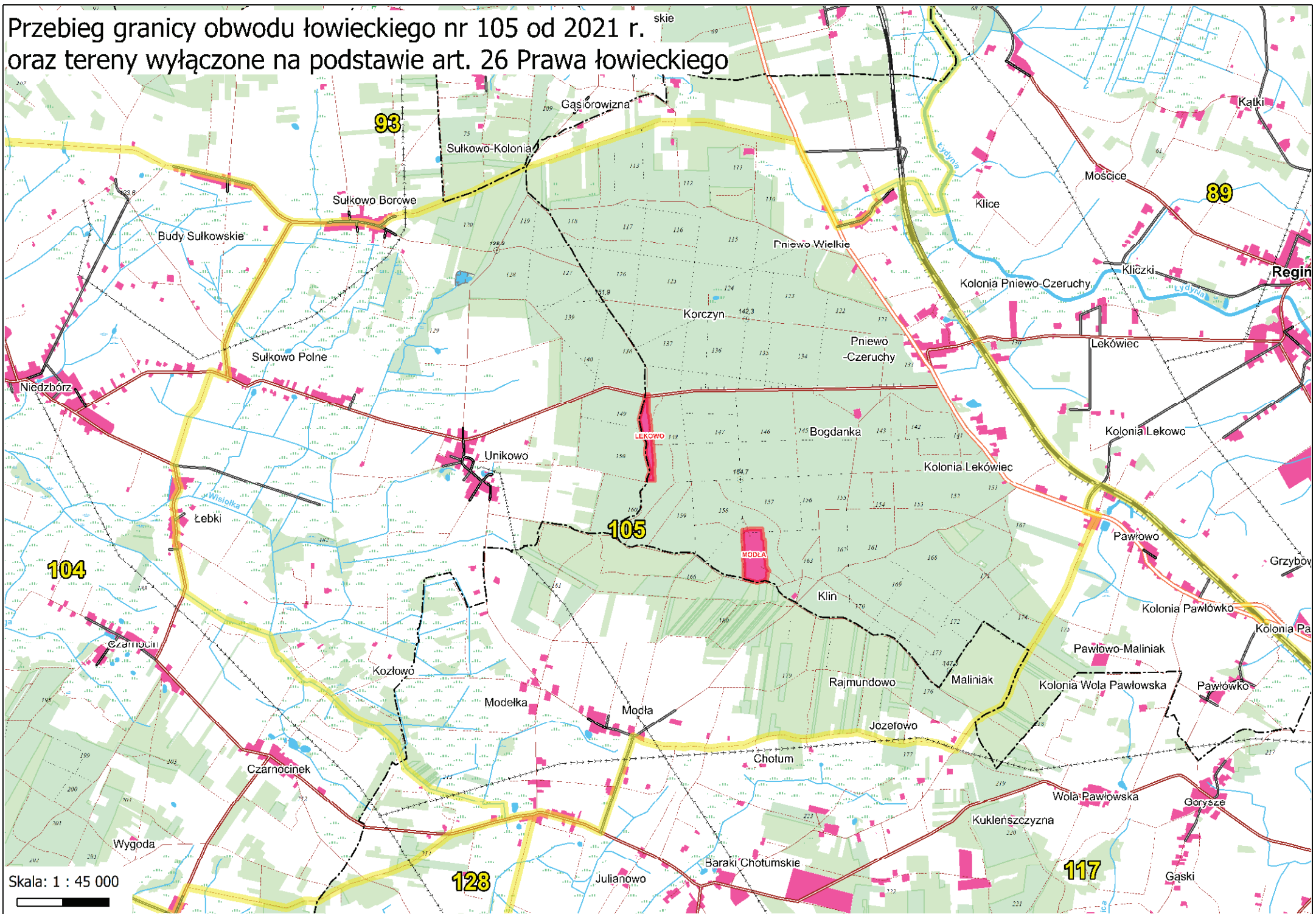
Przebieg granicy obwodu łowieckiego nr 104 od 2021 r. oraz tereny wyłączone na podstawie art. 26 Prawa łowieckiego



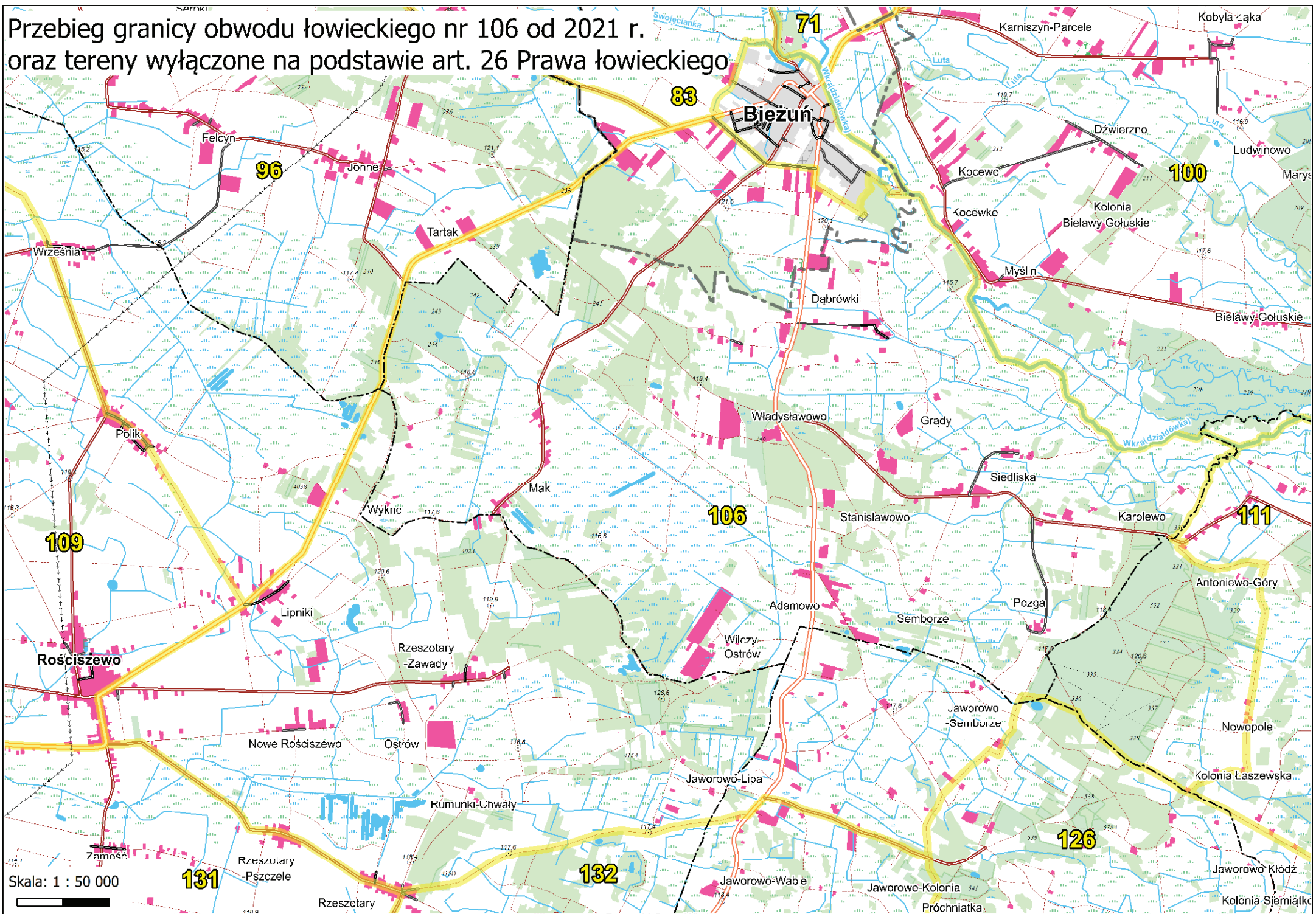
Skala: 1 : 50 000



# Przebieg granicy obwodu łowieckiego nr 105 od 2021 r. oraz tereny wyłączane na podstawie art. 26 Prawa łowieckiego



Przebieg granicy obwodu łowieckiego nr 106 od 2021 r.  
oraz tereny wyłączzone na podstawie art. 26 Prawa łowieckiego

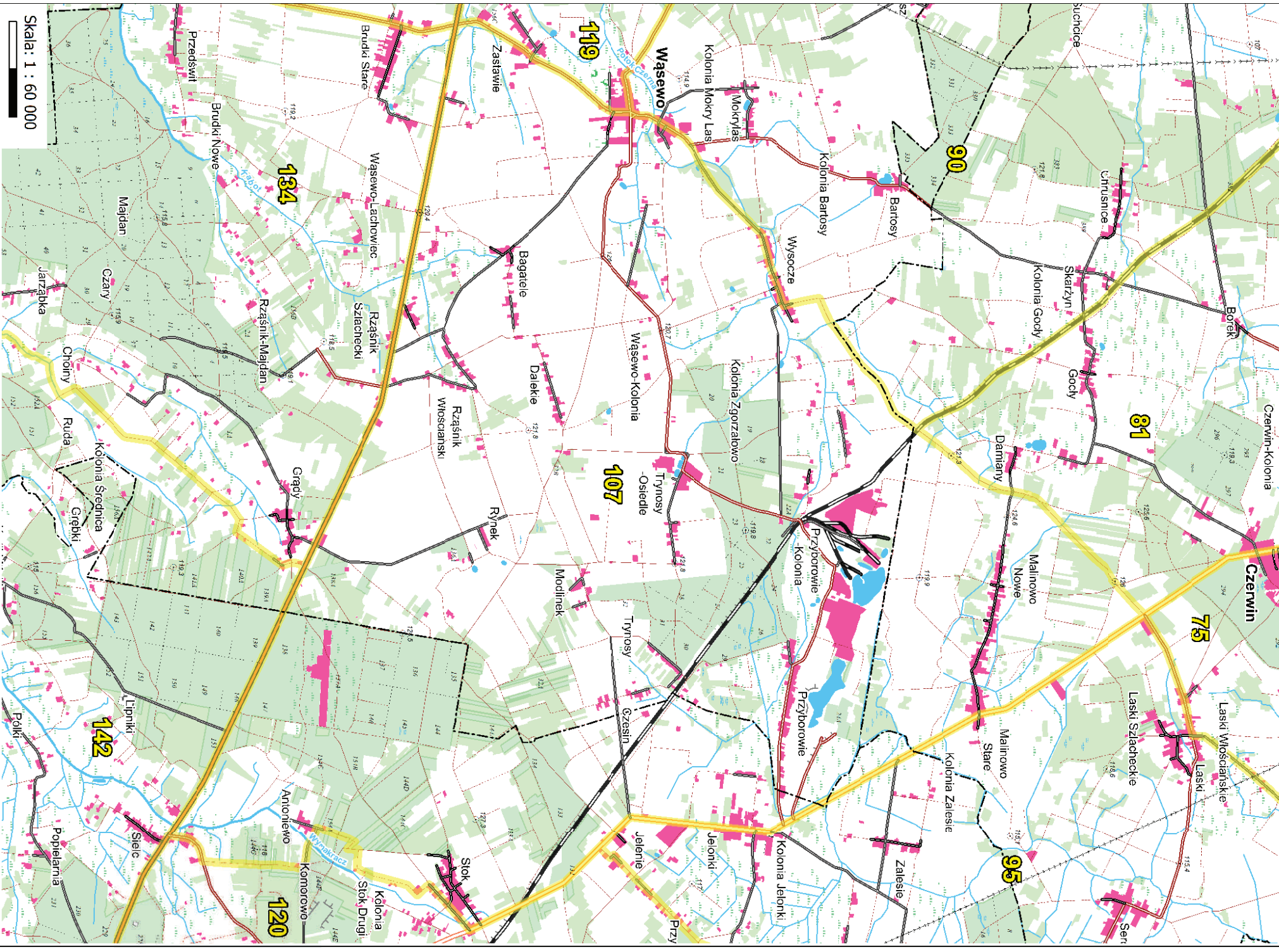


Skala: 1 : 50 000

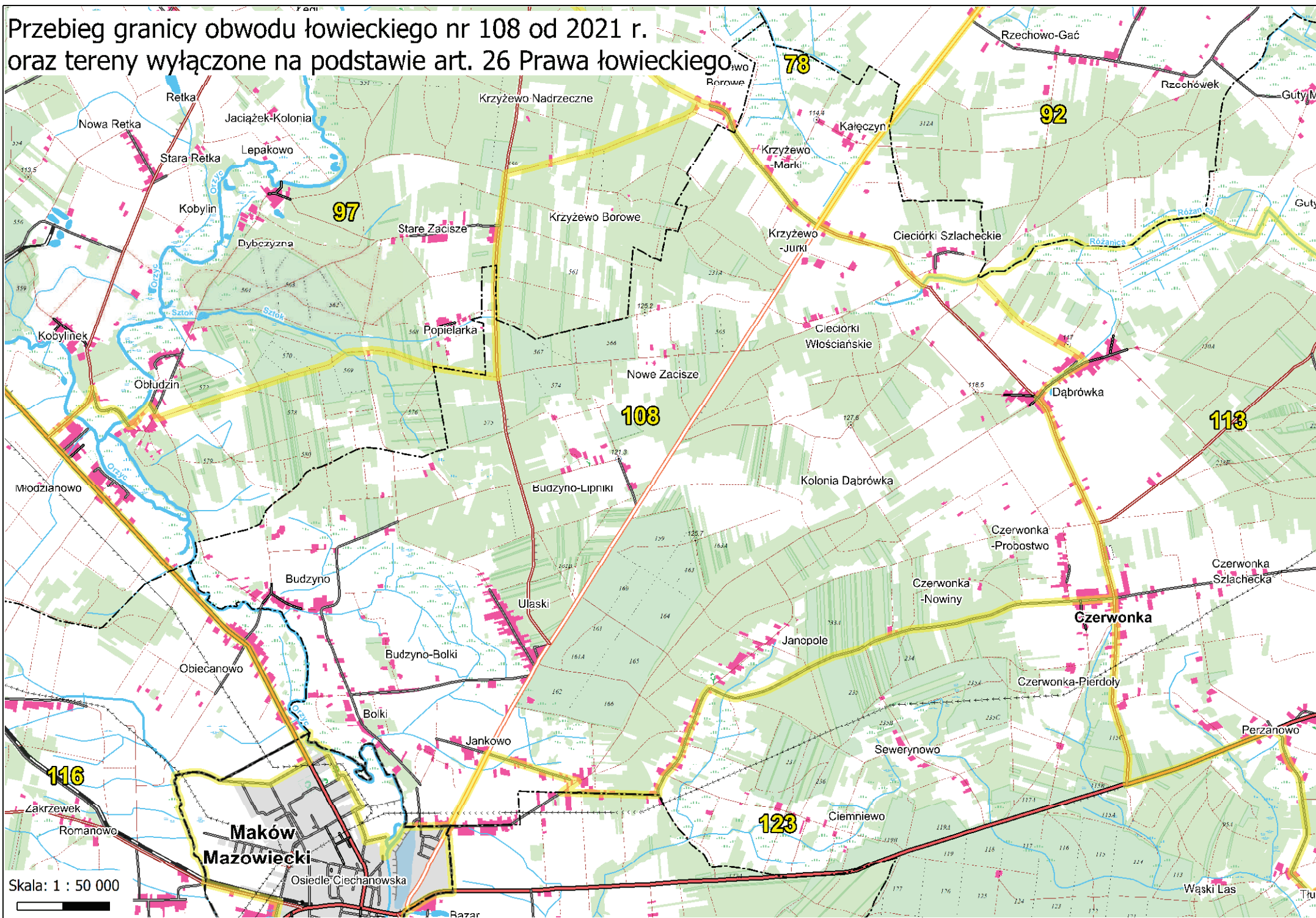




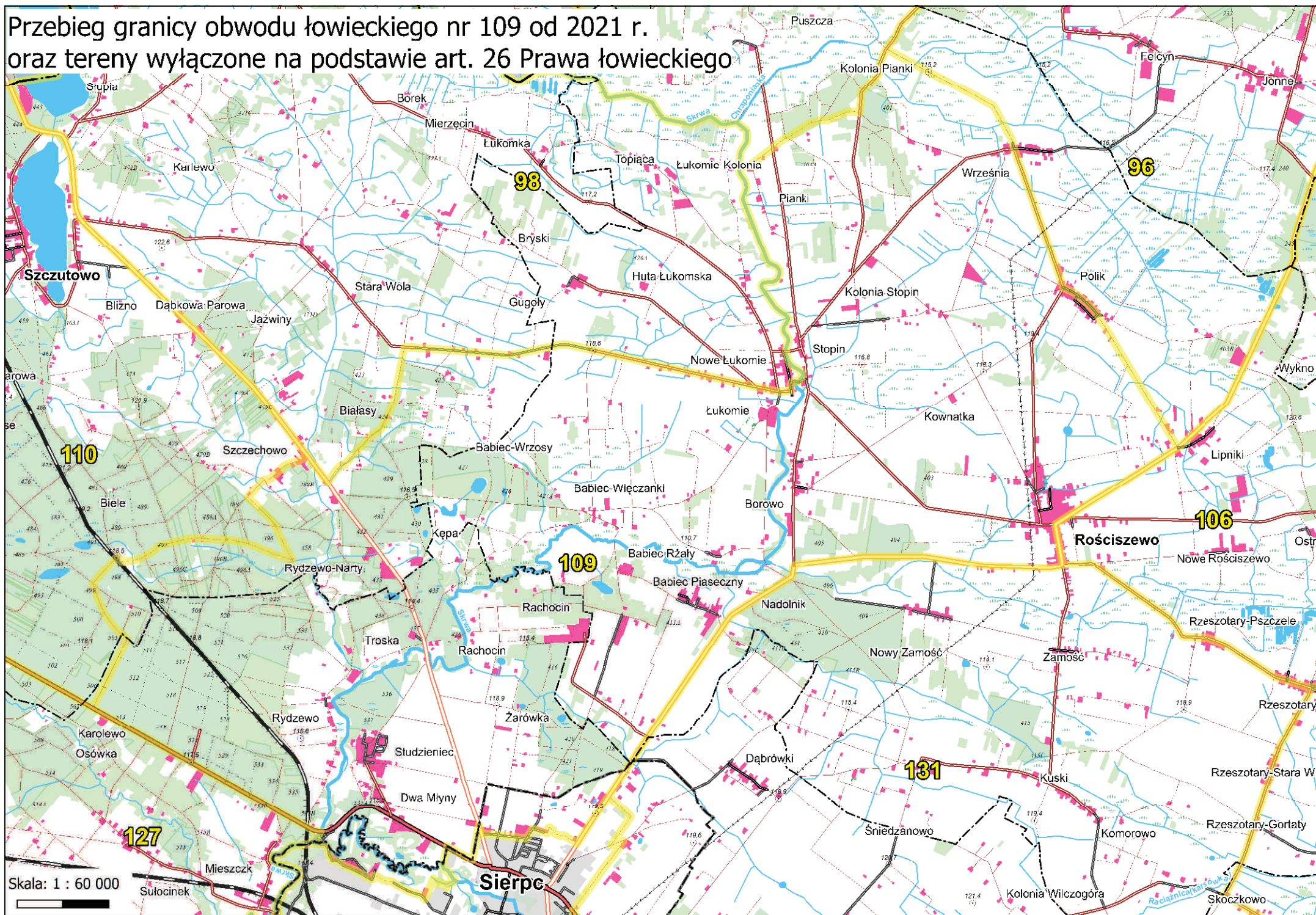
**Przebieg granicy obwodu łowieckiego nr 107 od 2021 r. oraz tereny wyłączane na podstawie art. 26 Prawa łowieckiego**



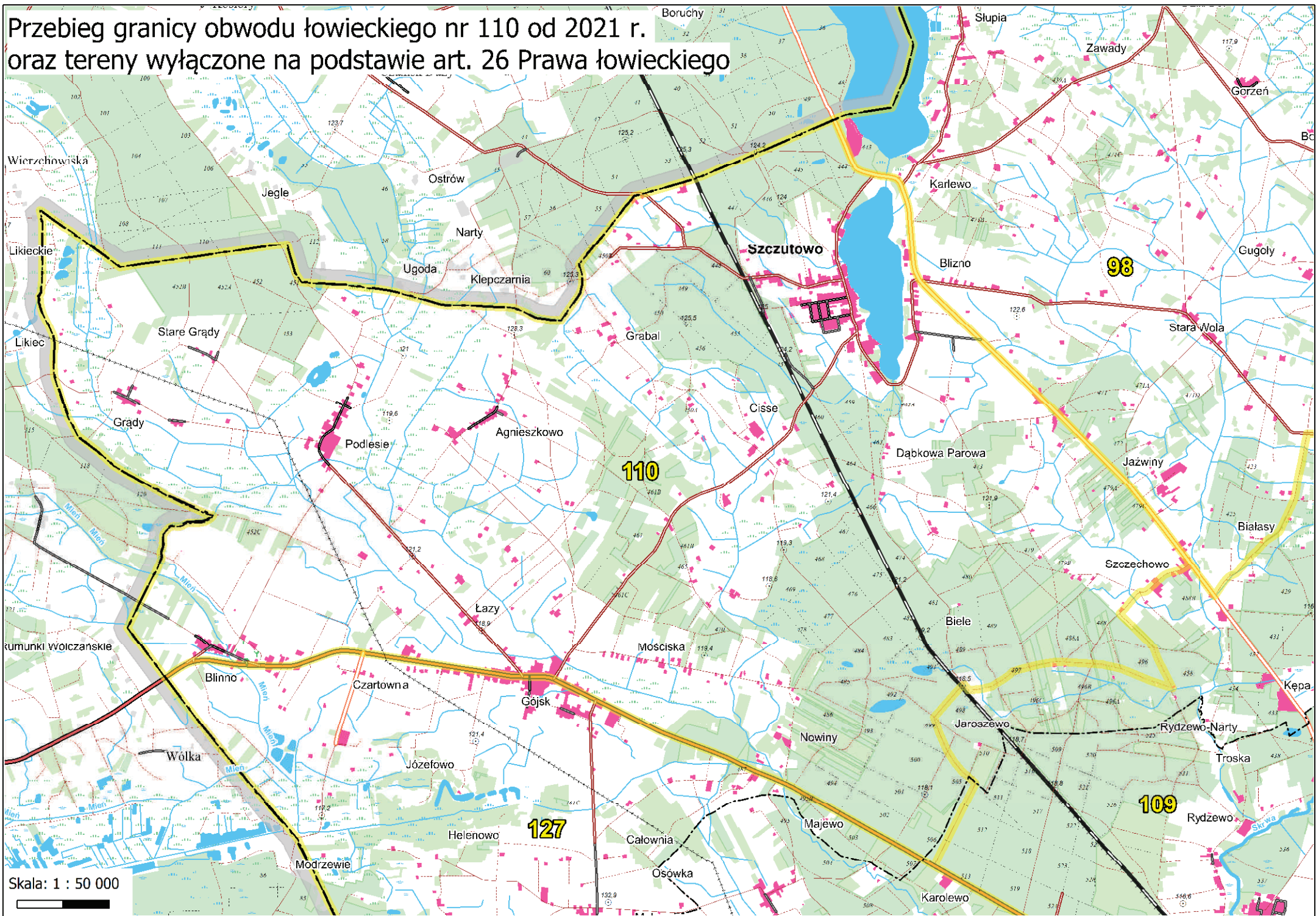
# Przebieg granicy obwodu łowieckiego nr 108 od 2021 r. oraz tereny wyłączone na podstawie art. 26 Prawa łowieckiego



# Przebieg granicy obwodu łowieckiego nr 109 od 2021 r. oraz tereny wyłączane na podstawie art. 26 Prawa łowieckiego

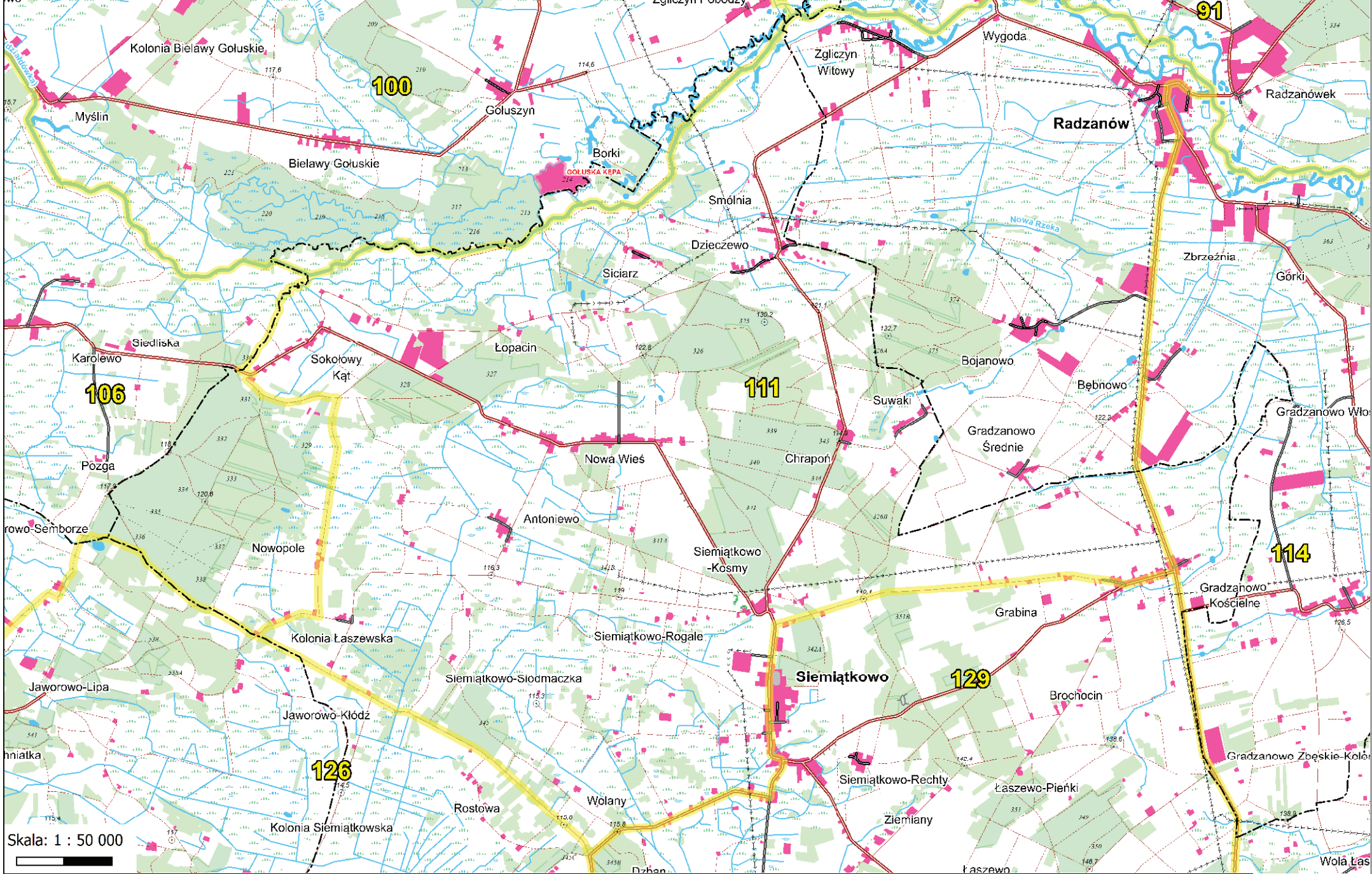


# Przebieg granicy obwodu łowieckiego nr 110 od 2021 r. oraz tereny wyłączzone na podstawie art. 26 Prawa łowieckiego

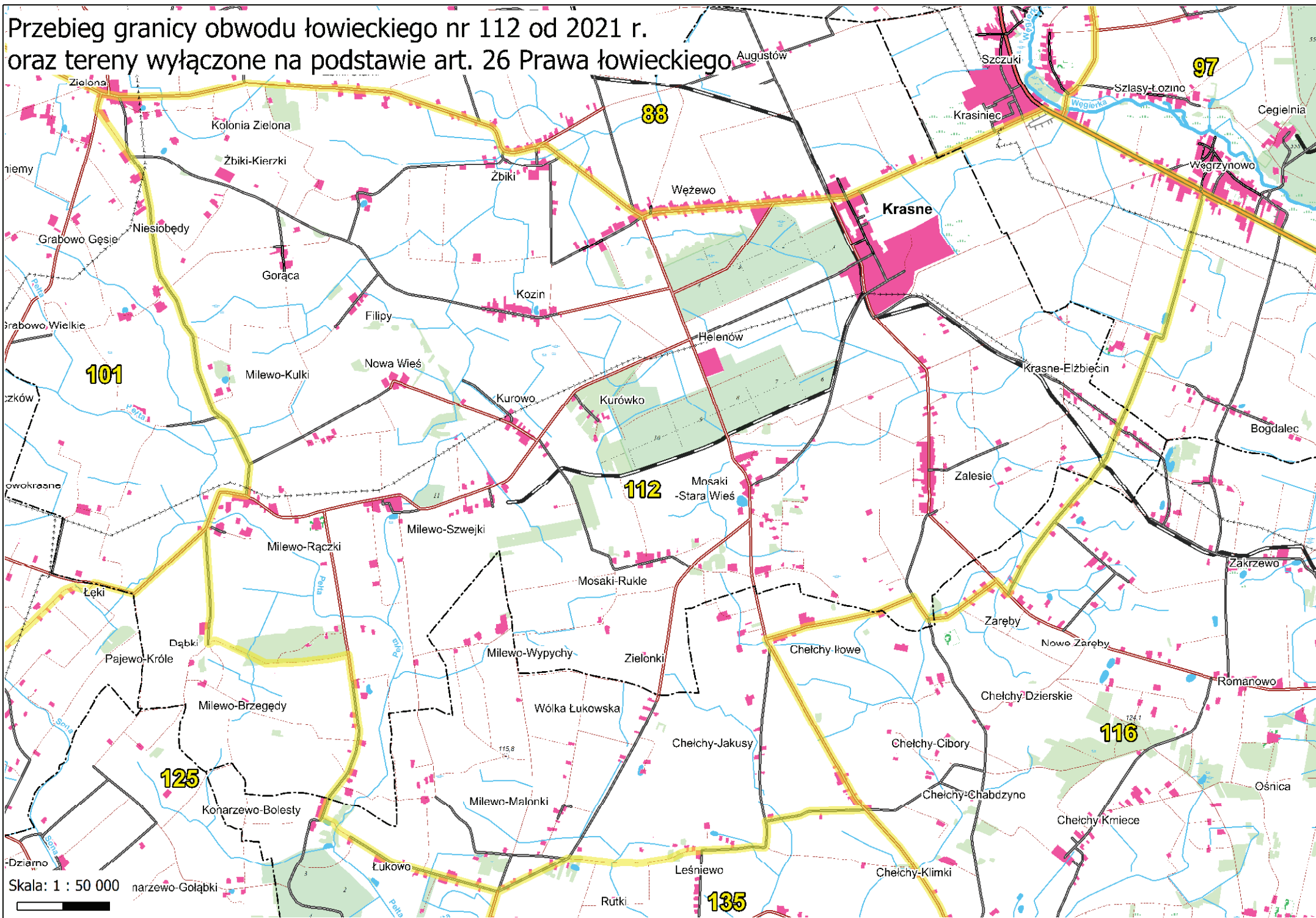


Skala: 1 : 50 000

Przebieg granicy obwodu łowieckiego nr 111 od 2021 r.  
oraz tereny wyłączane na podstawie art. 26 Prawa łowieckiego



Przebieg granicy obwodu łowieckiego nr 112 od 2021 r.  
oraz tereny wyłączzone na podstawie art. 26 Prawa łowieckiego

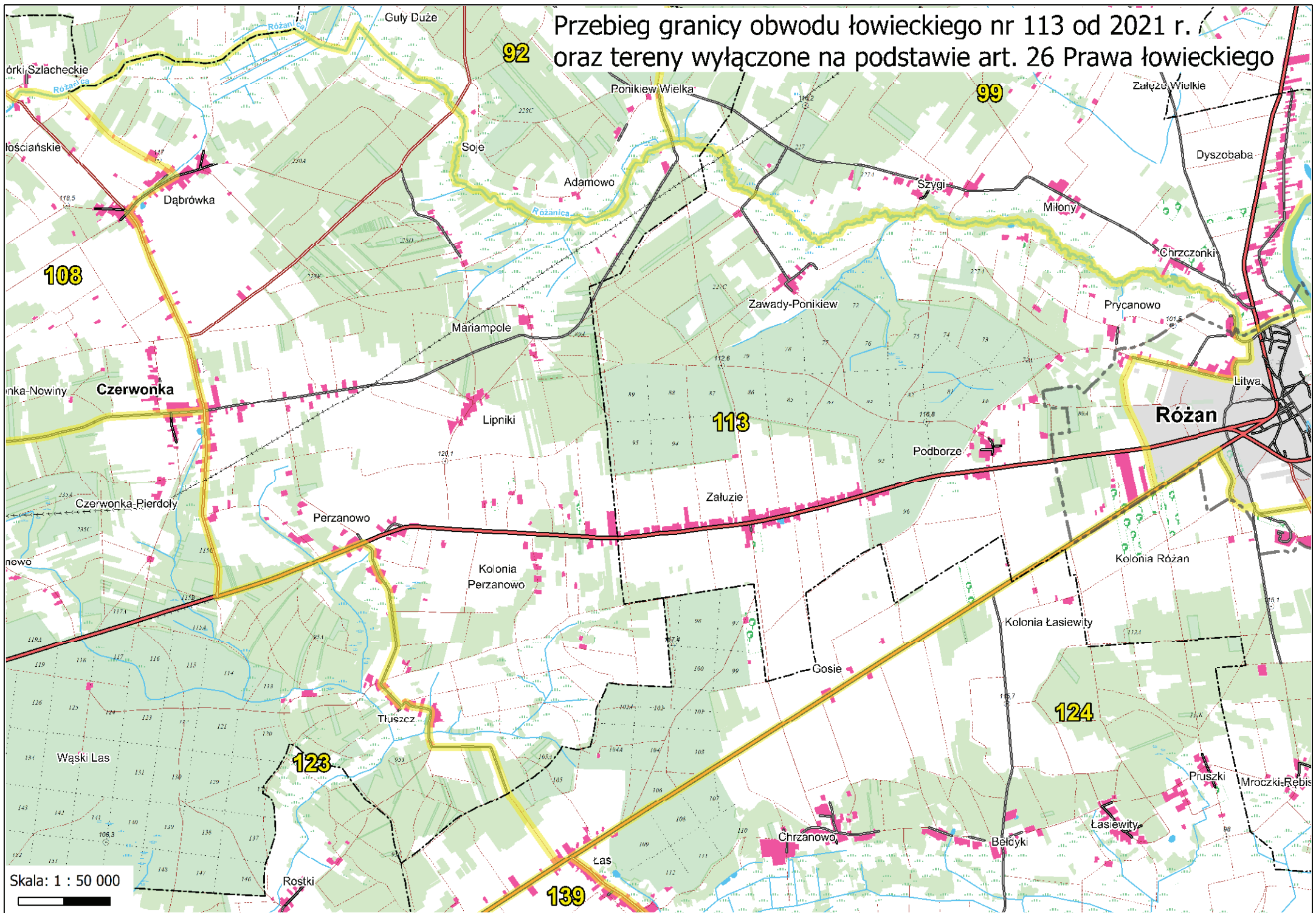


Skala: 1 : 50 000

narzewo-Goląbki



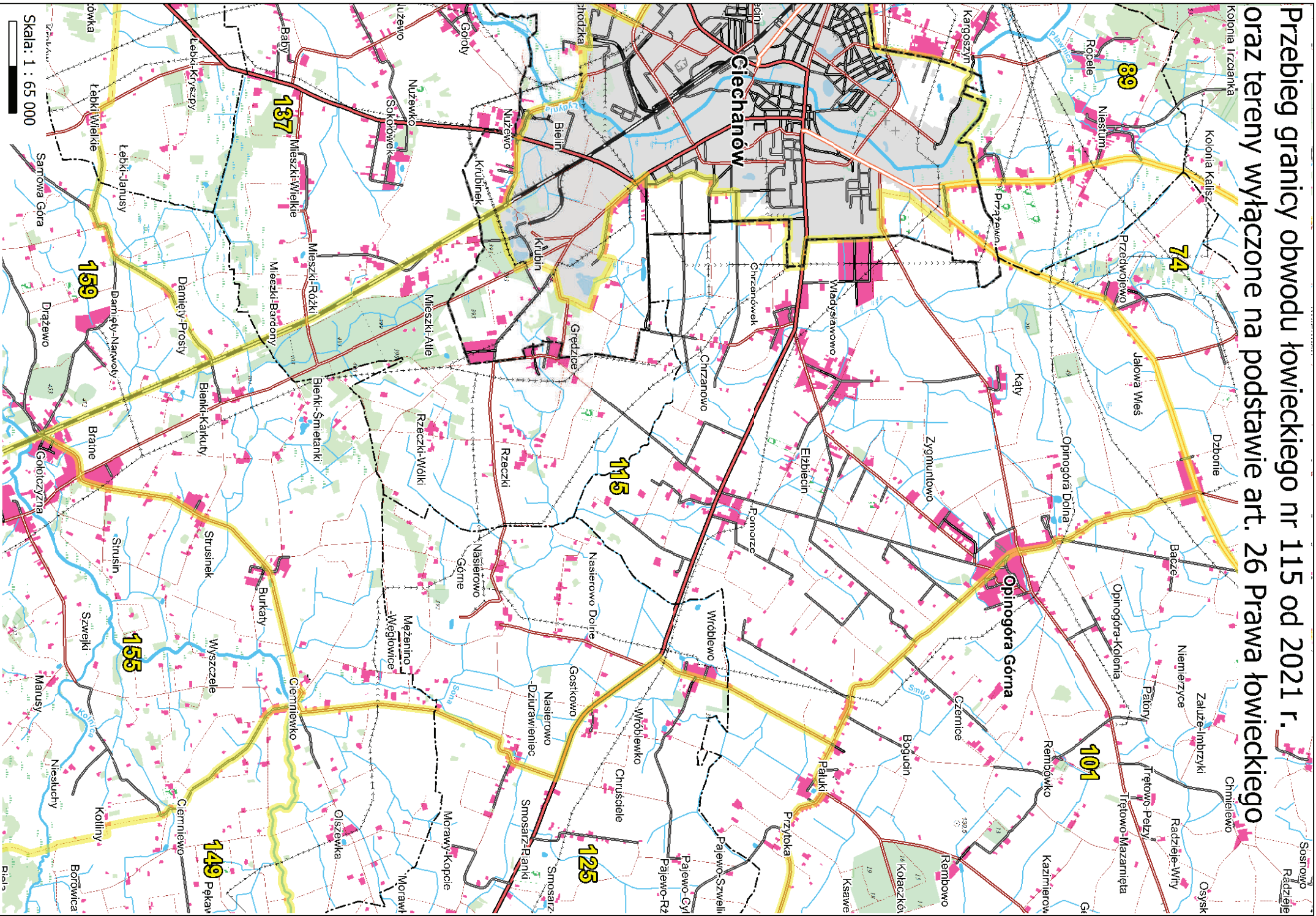
# Przebieg granicy obwodu łowieckiego nr 113 od 2021 r. oraz tereny wyłączzone na podstawie art. 26 Prawa łowieckiego



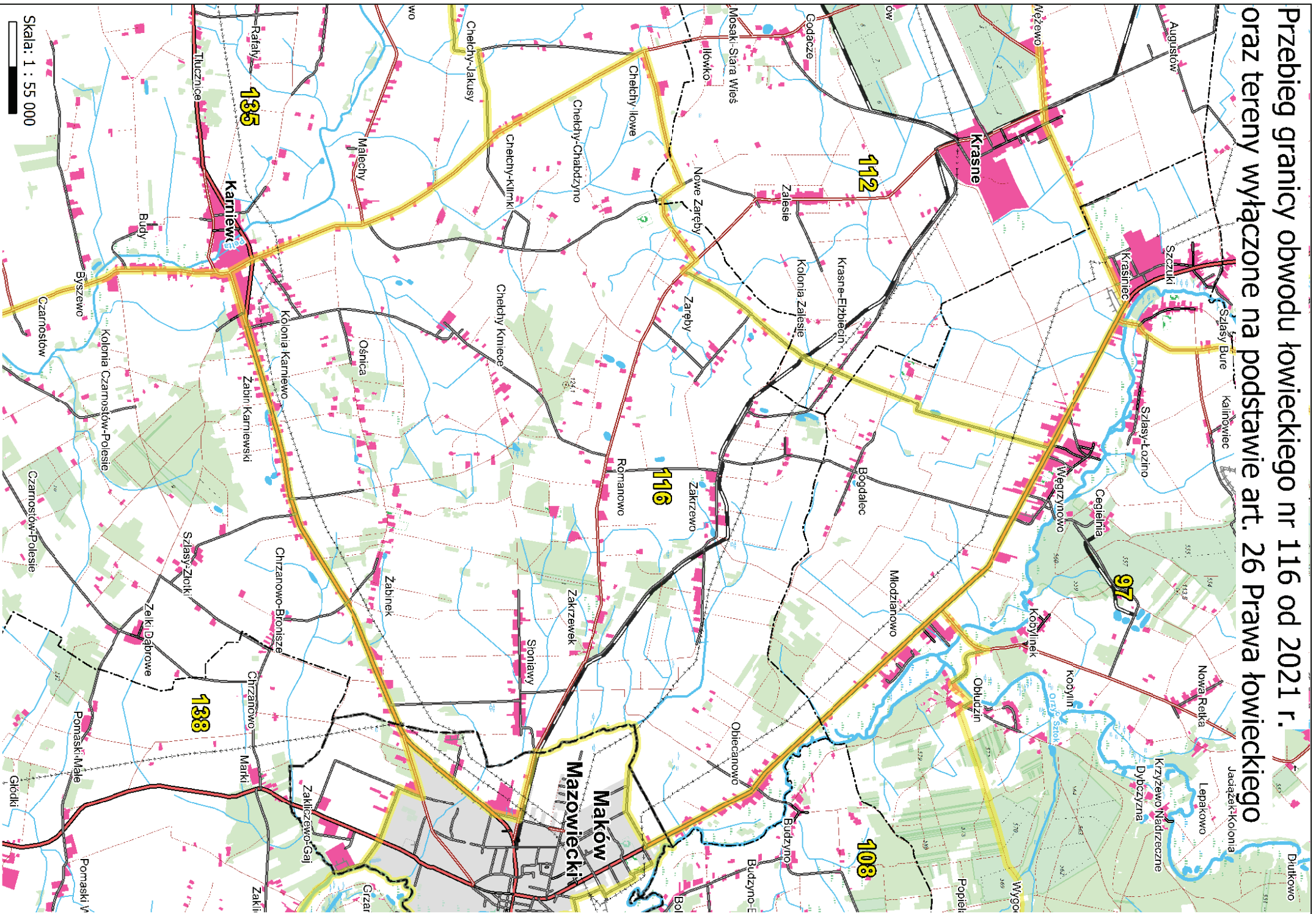




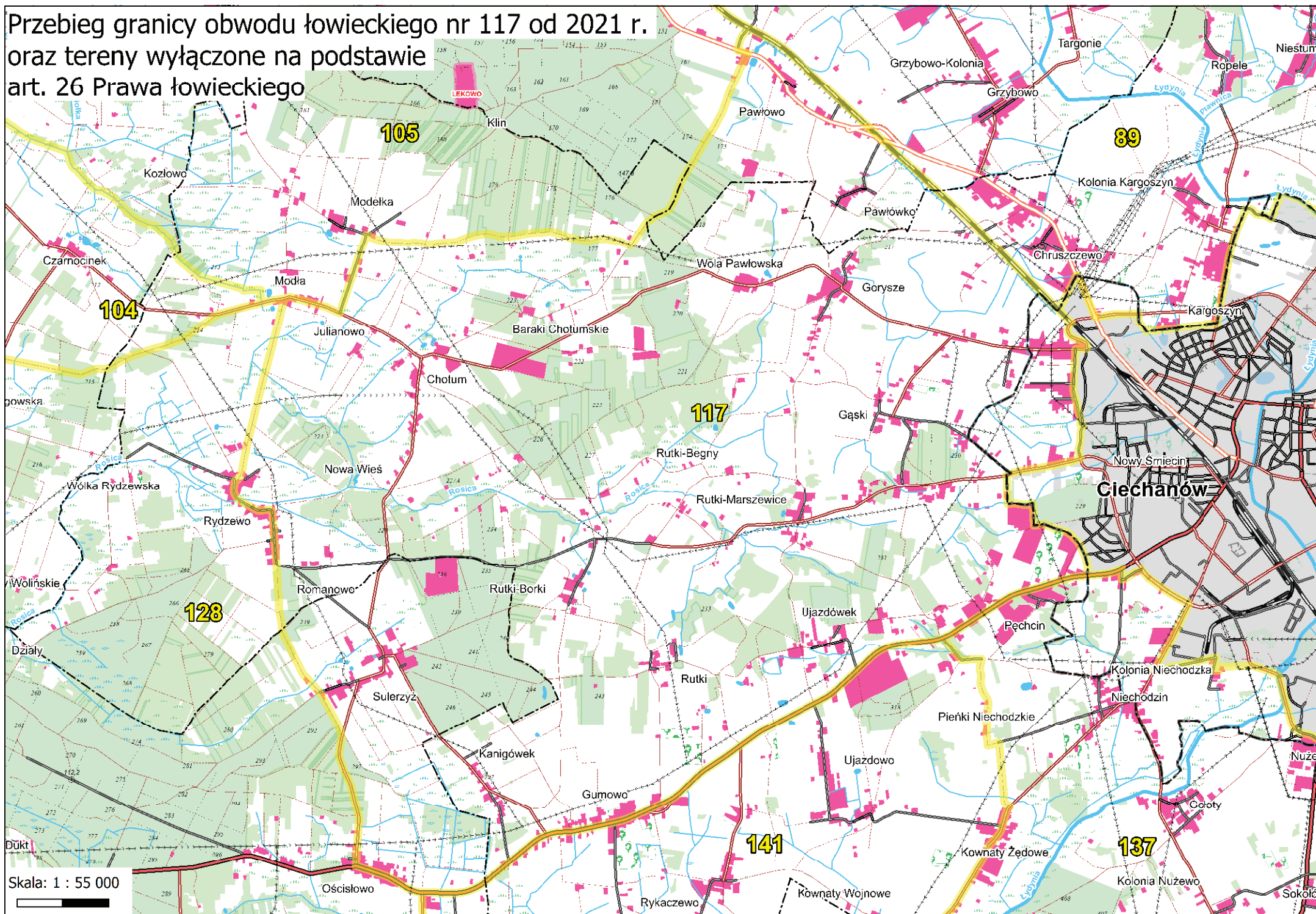
**Przebieg granicy obwodu łowieckiego nr 115 od 2021 r. oraz tereny wyłączone na podstawie art. 26 Prawa łowieckiego**



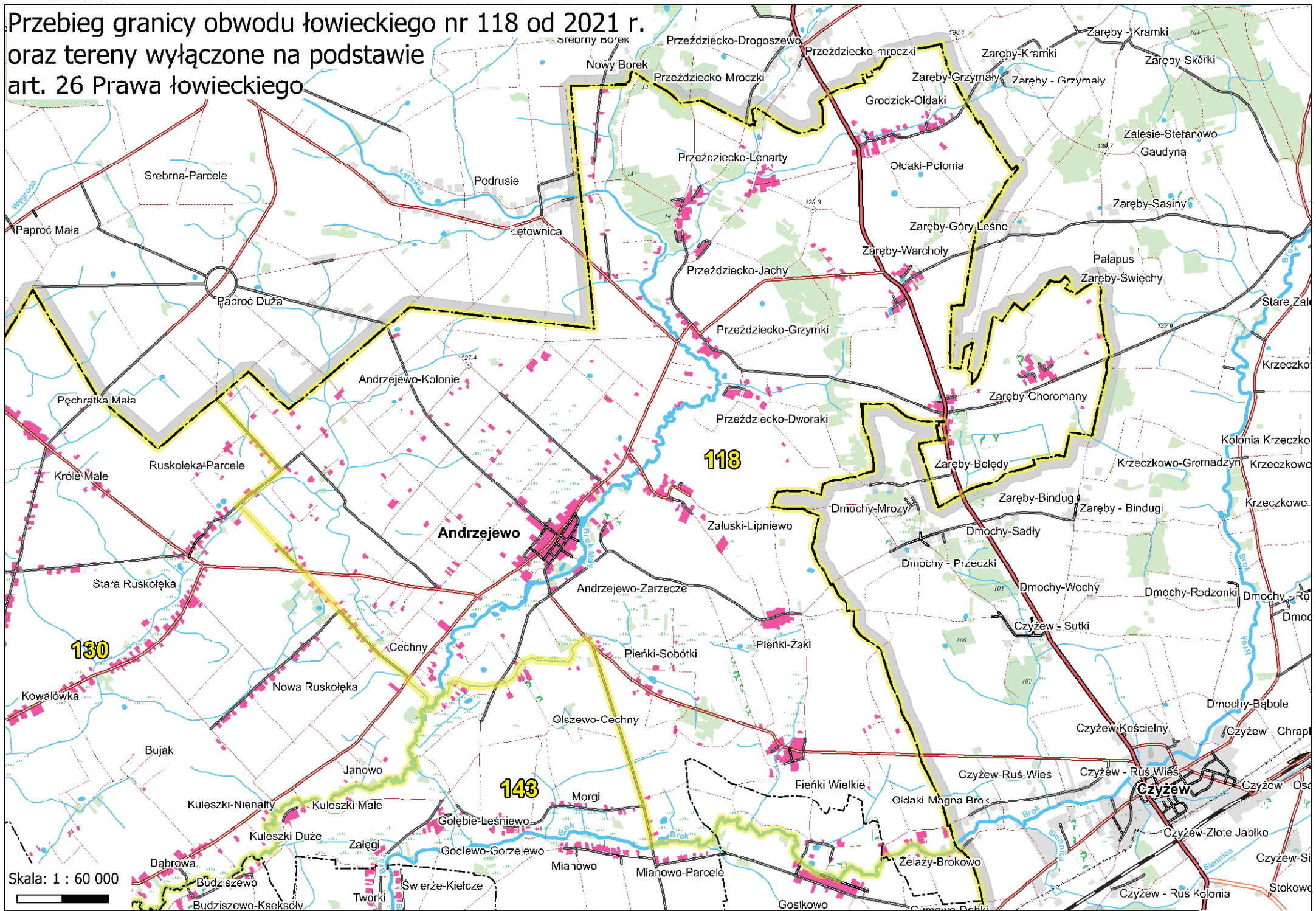
**Przebieg granicy obwodu łowieckiego nr 116 od 2021 r.  
oraz tereny wyłączane na podstawie art. 26 Prawa łowieckiego**



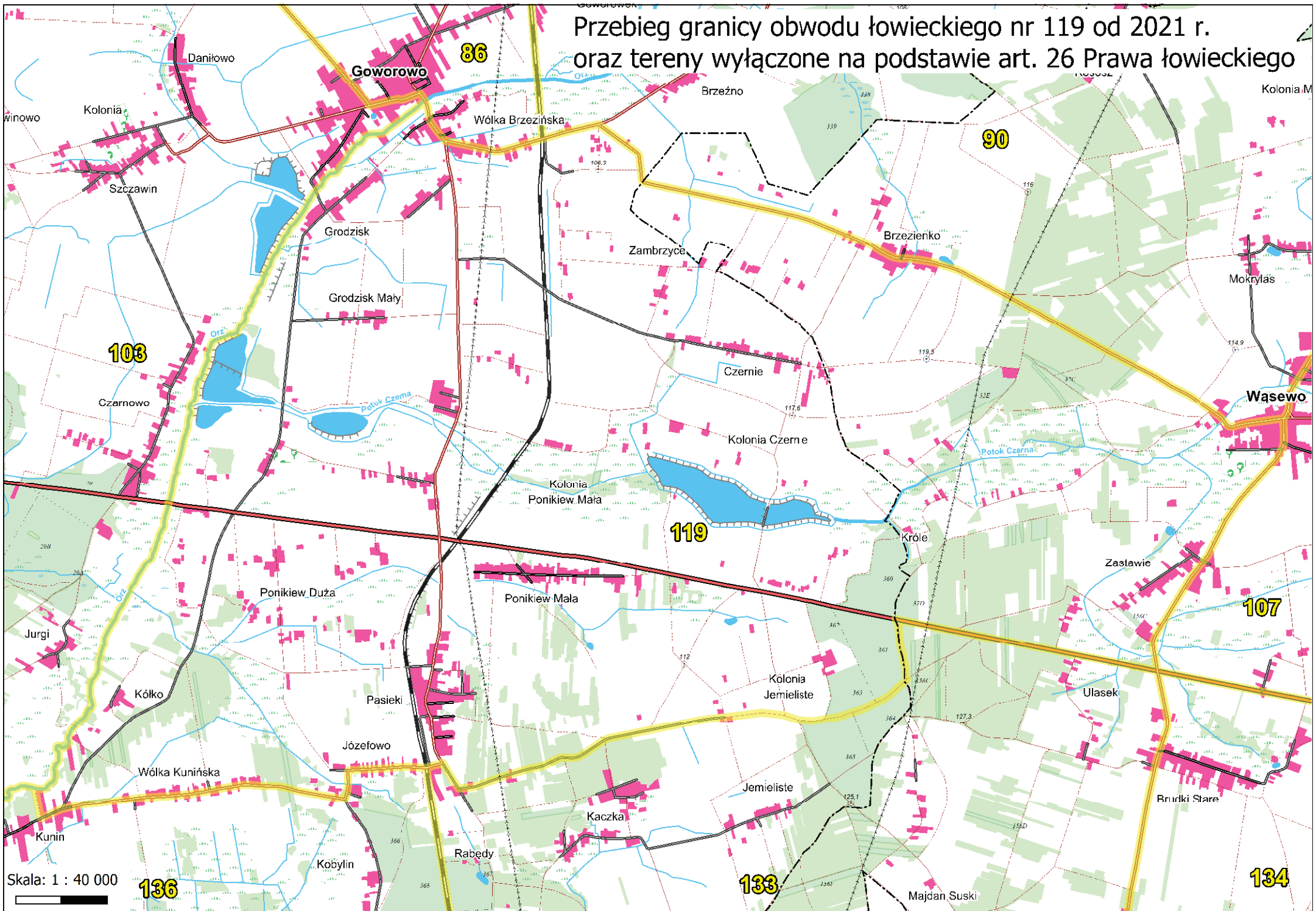
Przebieg granicy obwodu łowieckiego nr 117 od 2021 r.  
oraz tereny wyłączone na podstawie  
art. 26 Prawa łowieckiego



# Przebieg granicy obwodu łowieckiego nr 118 od 2021 r. oraz tereny wyłączone na podstawie art. 26 Prawa łowieckiego



Przebieg granicy obwodu łowieckiego nr 119 od 2021 r.  
oraz tereny wyłączzone na podstawie art. 26 Prawa łowieckiego



Skala: 1 : 40 000

136

133

134

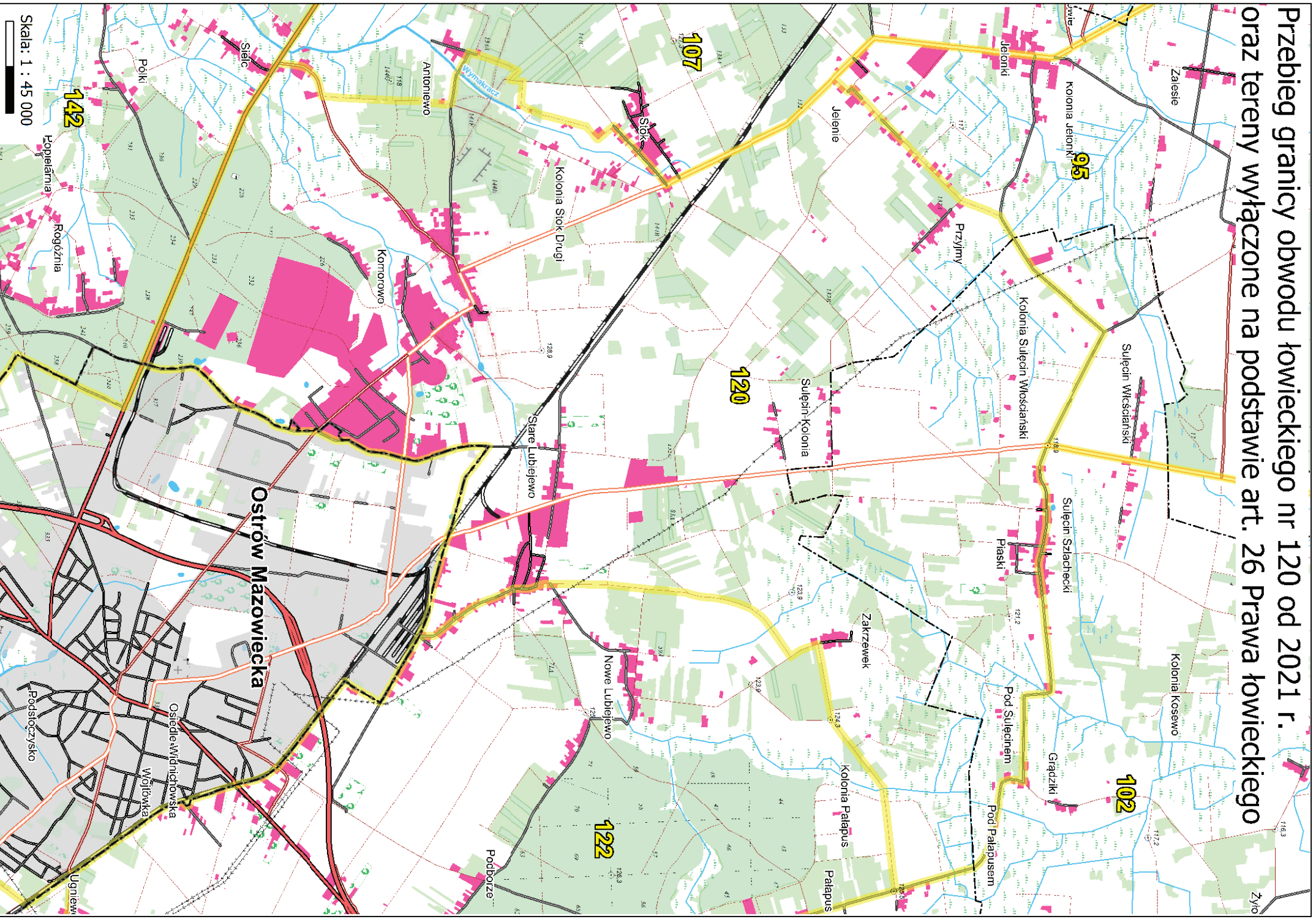
107

103

90

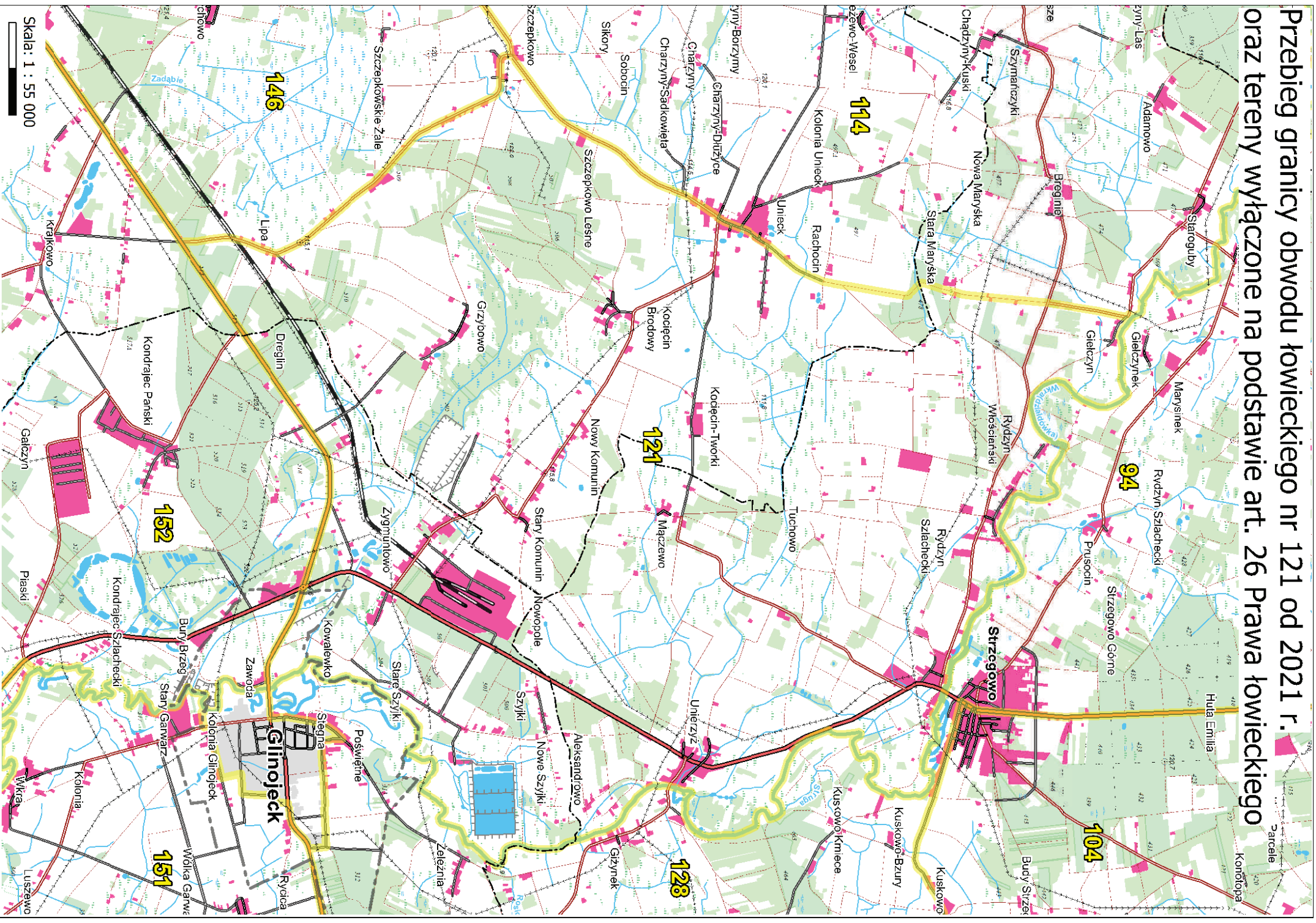
86

Przebieg granicy obwodu łowieckiego nr 120 od 2021 r.  
oraz tereny wyłączone na podstawie art. 26 Prawa łowieckiego

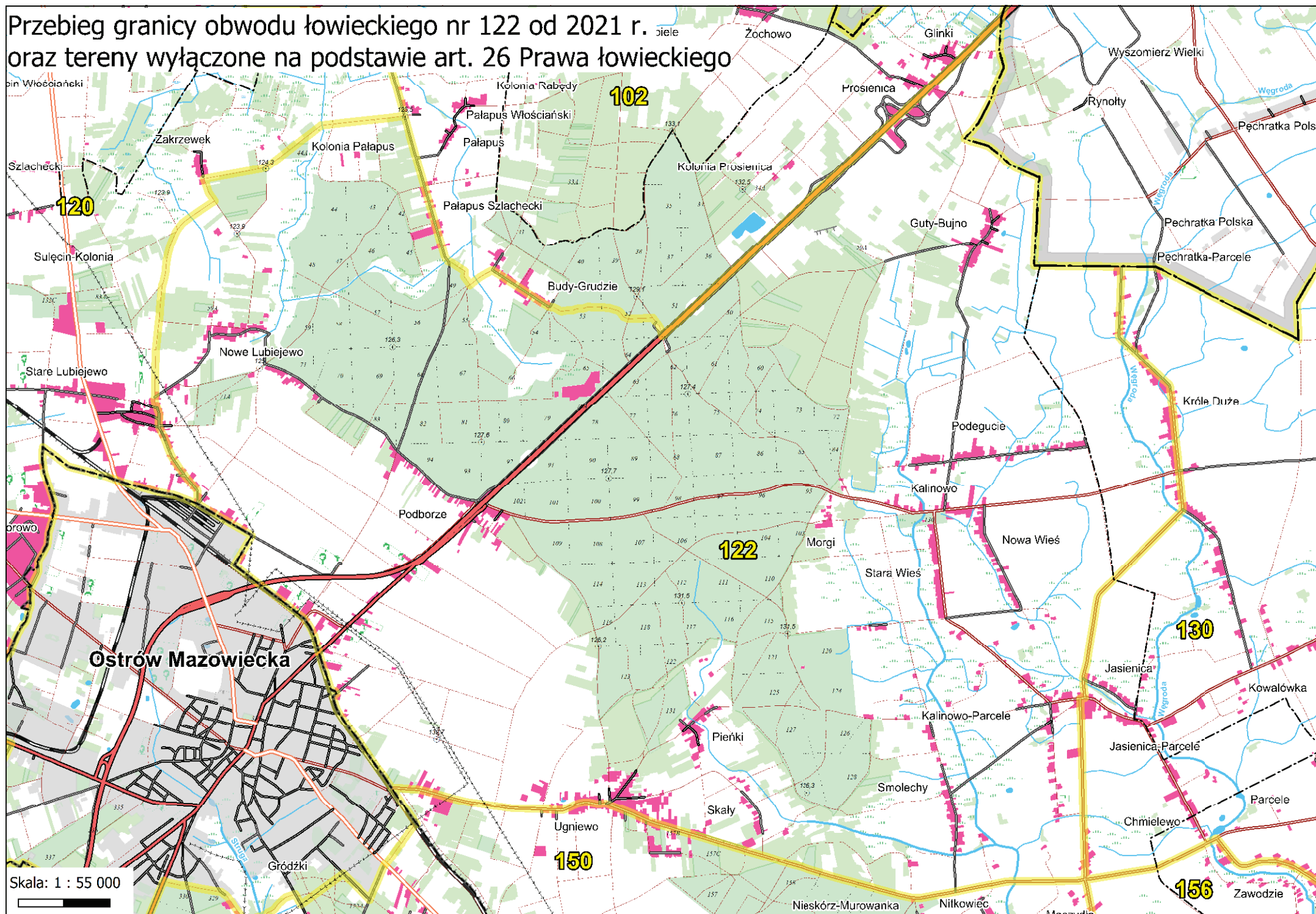


Skala: 1 : 45 000

Przebieg granicy obwodu łowieckiego nr 121 od 2021 r. oraz tereny wyłączone na podstawie art. 26 Prawa łowieckiego

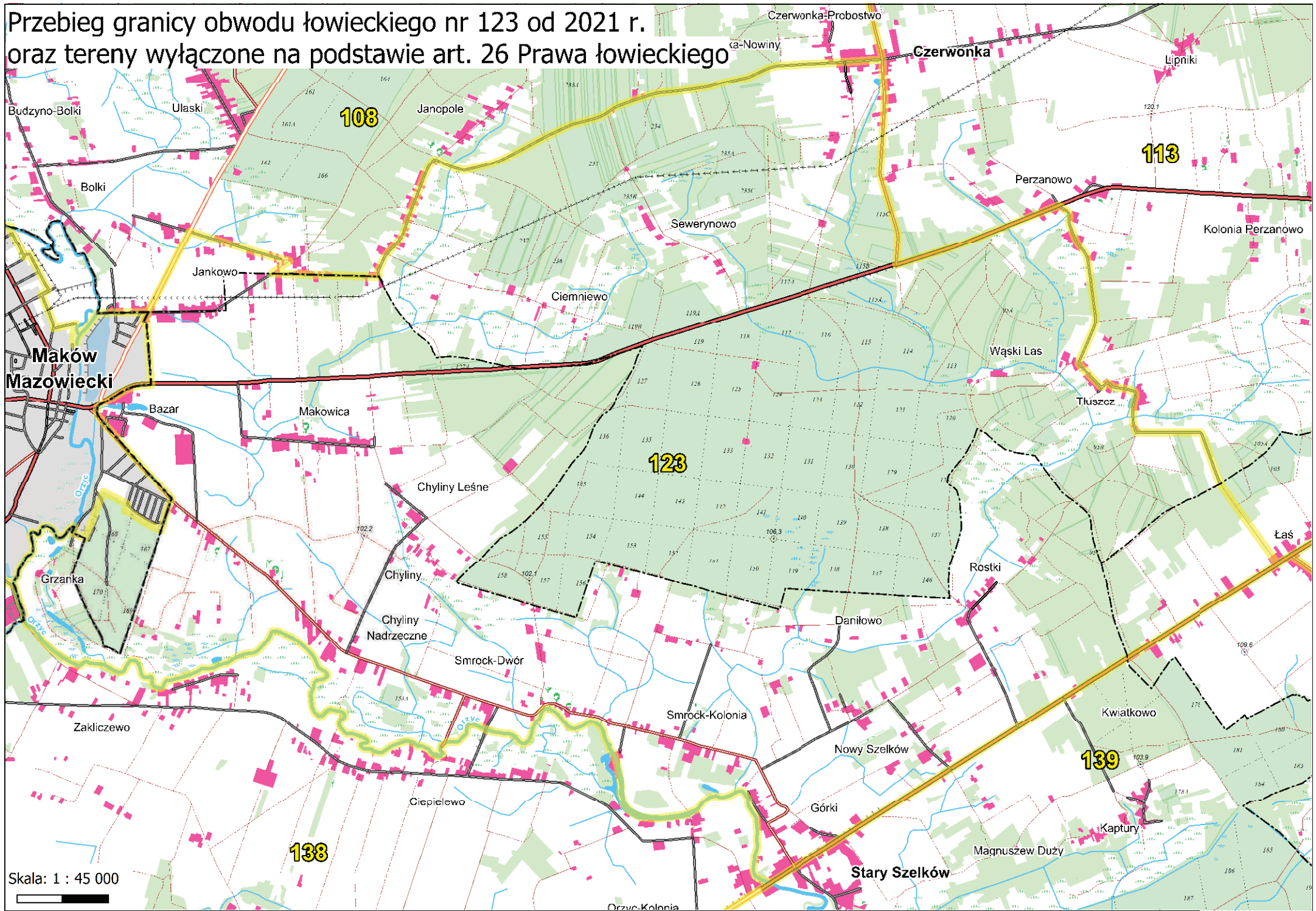


# Przebieg granicy obwodu łowieckiego nr 122 od 2021 r. oraz tereny wyłączane na podstawie art. 26 Prawa łowieckiego

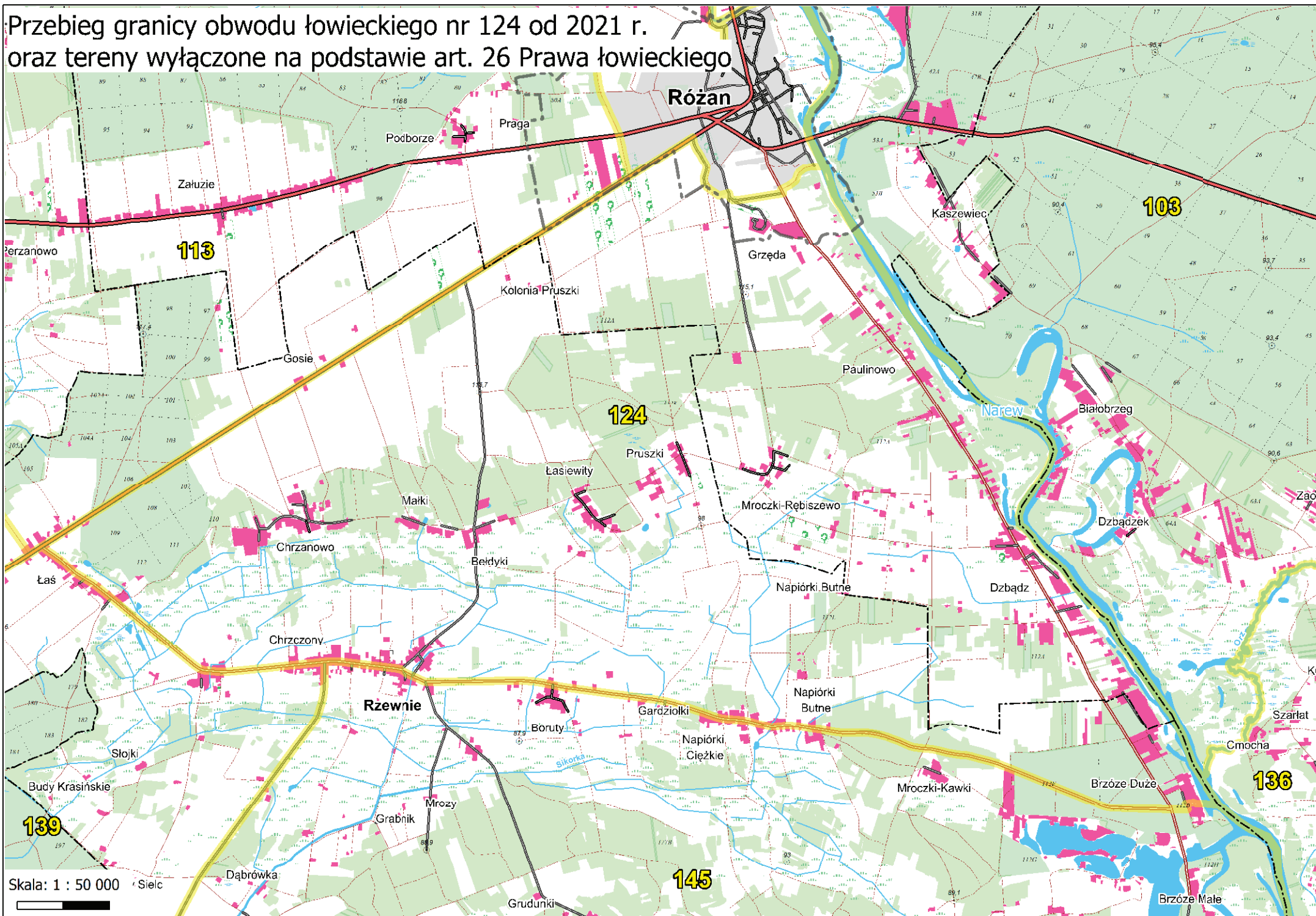




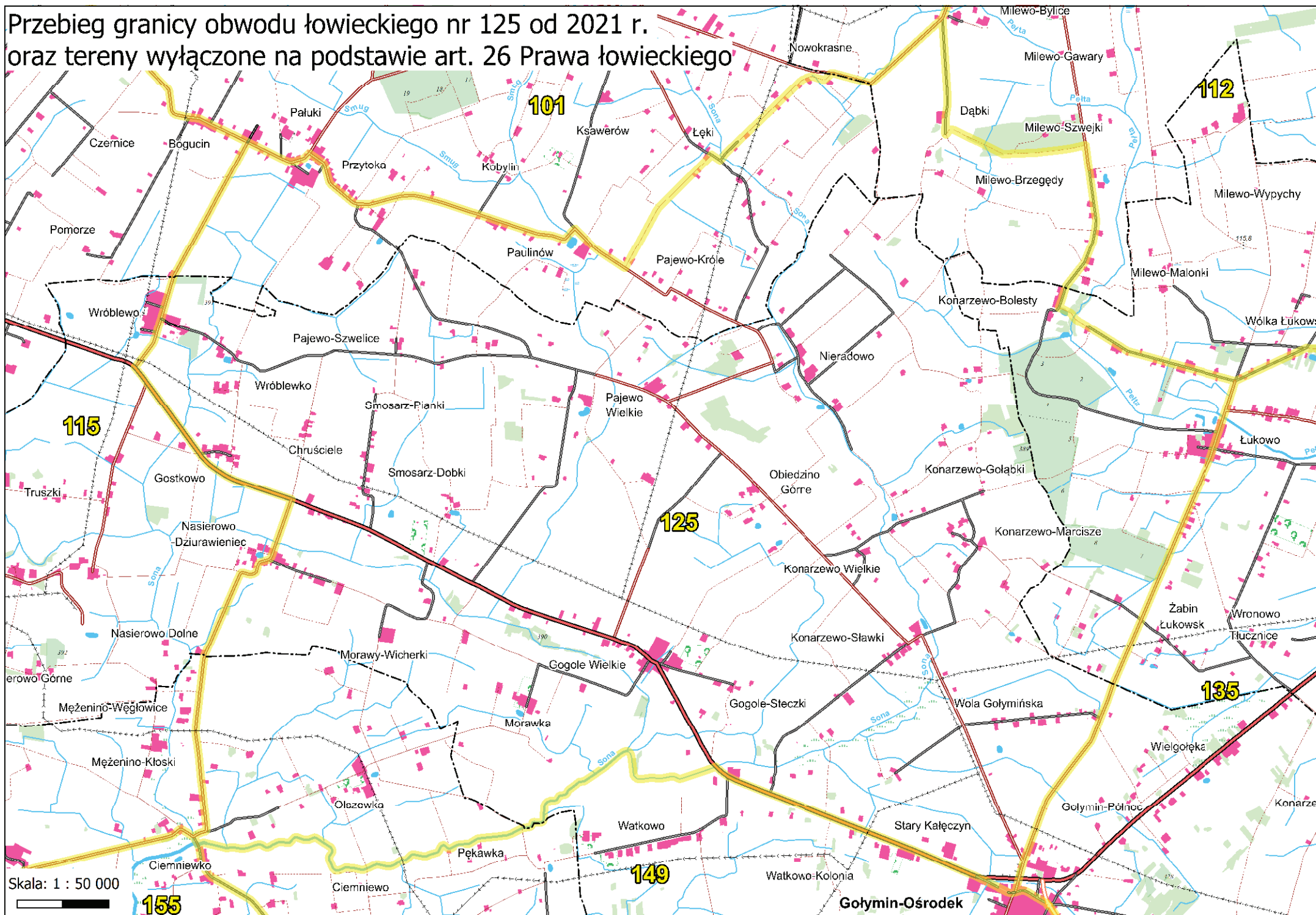
Przebieg granicy obwodu łowieckiego nr 123 od 2021 r.  
oraz tereny wyłączone na podstawie art. 26 Prawa łowieckiego



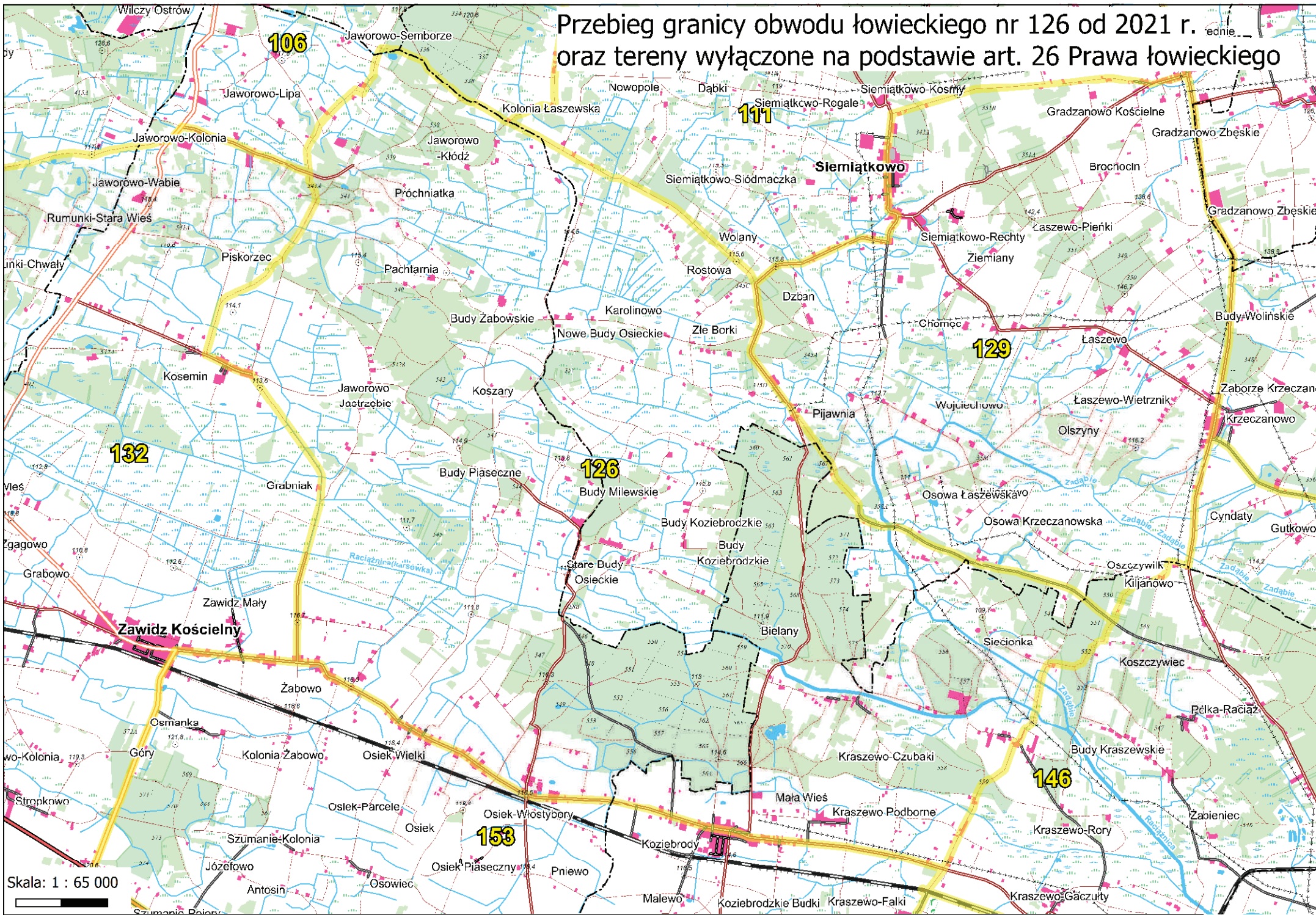
Przebieg granicy obwodu łowieckiego nr 124 od 2021 r.  
oraz tereny wyłączone na podstawie art. 26 Prawa łowieckiego



Przebieg granicy obwodu łowieckiego nr 125 od 2021 r.  
oraz tereny wyłączone na podstawie art. 26 Prawa łowieckiego

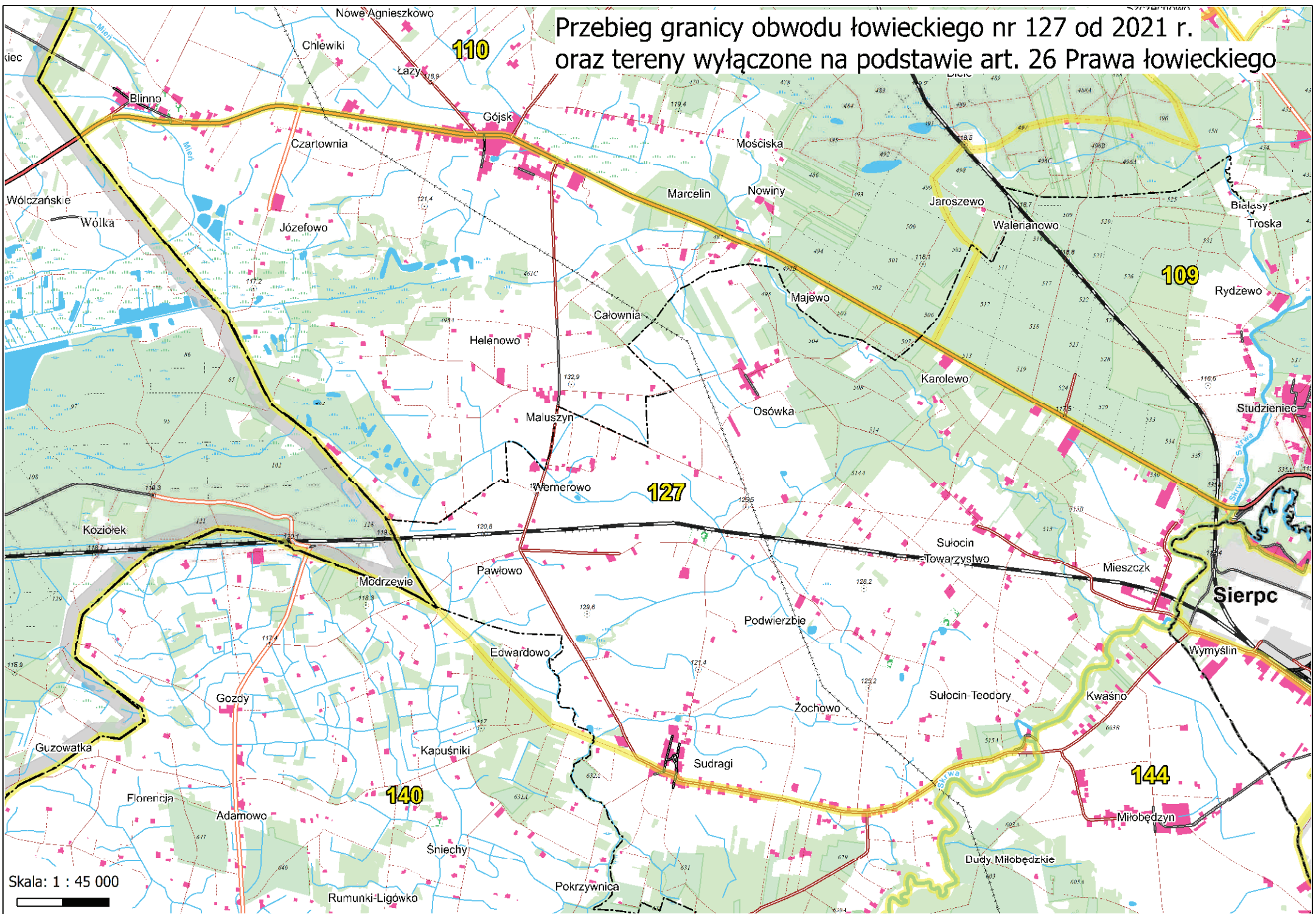


Przebieg granicy obwodu łowieckiego nr 126 od 2021 r.  
oraz tereny wyłączzone na podstawie art. 26 Prawa łowieckiego

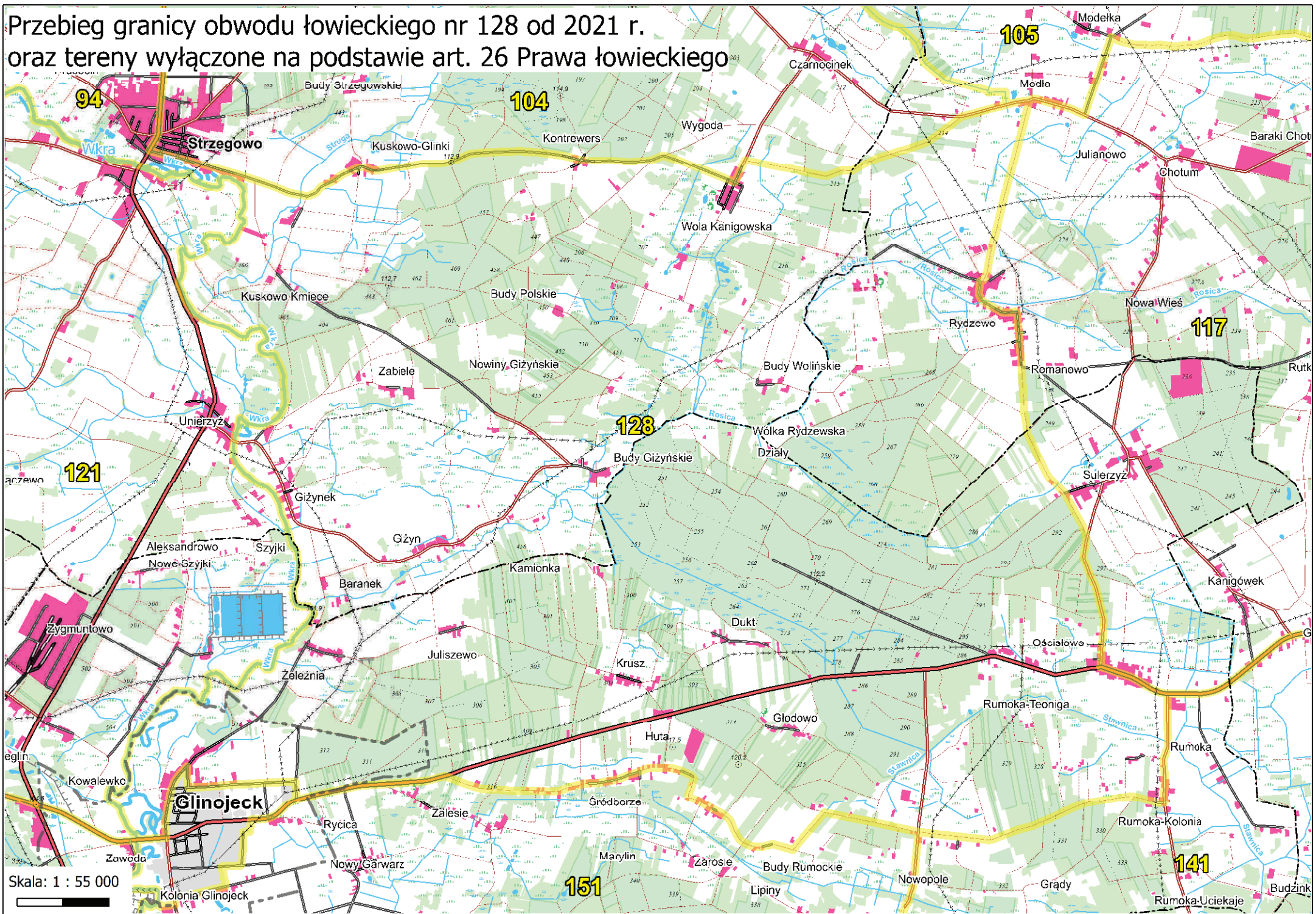


Skala: 1 : 65 000

Przebieg granicy obwodu łowieckiego nr 127 od 2021 r.  
oraz tereny wyłączone na podstawie art. 26 Prawa łowieckiego



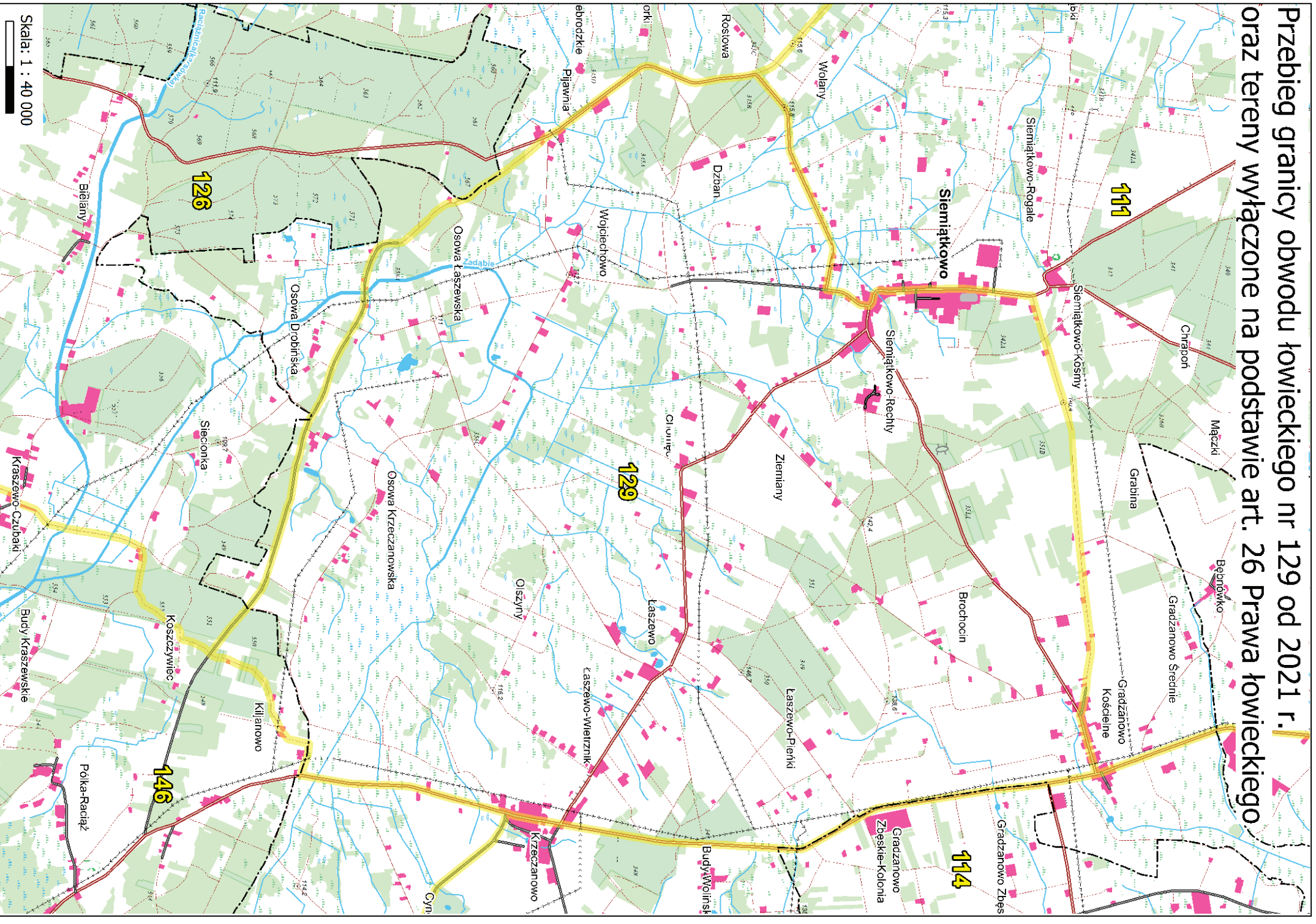
Przebieg granicy obwodu łowieckiego nr 128 od 2021 r.  
oraz tereny wyłączone na podstawie art. 26 Prawa łowieckiego



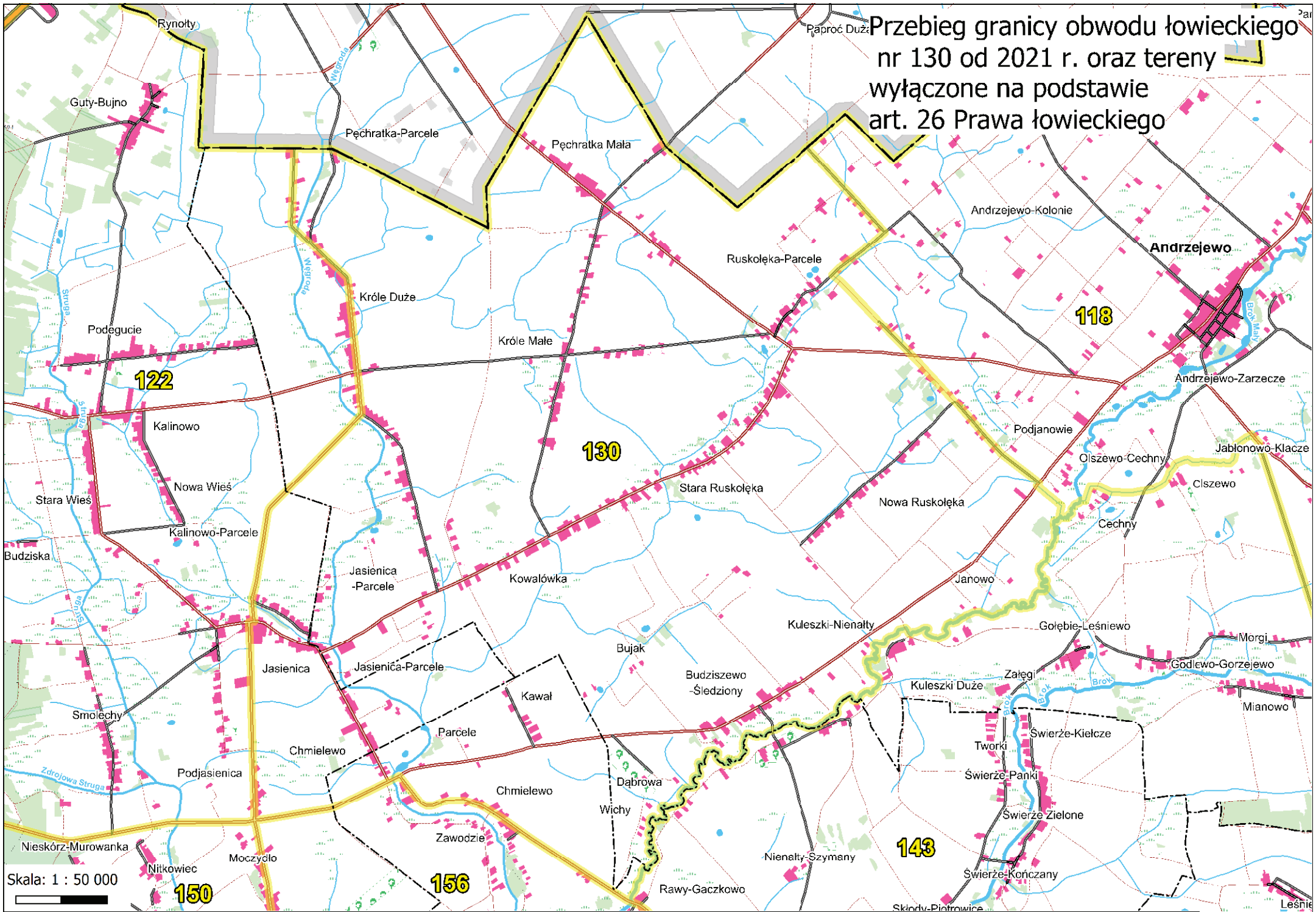
Skala: 1 : 55 000



Przebieg granicy obwodu łowieckiego nr 129 od 2021 r.  
oraz tereny wyłączone na podstawie art. 26 Prawa łowieckiego.



Przebieg granicy obwodu łowieckiego  
nr 130 od 2021 r. oraz tereny  
wyłączone na podstawie  
art. 26 Prawa łowieckiego



Skala: 1 : 50 000



150

156

143

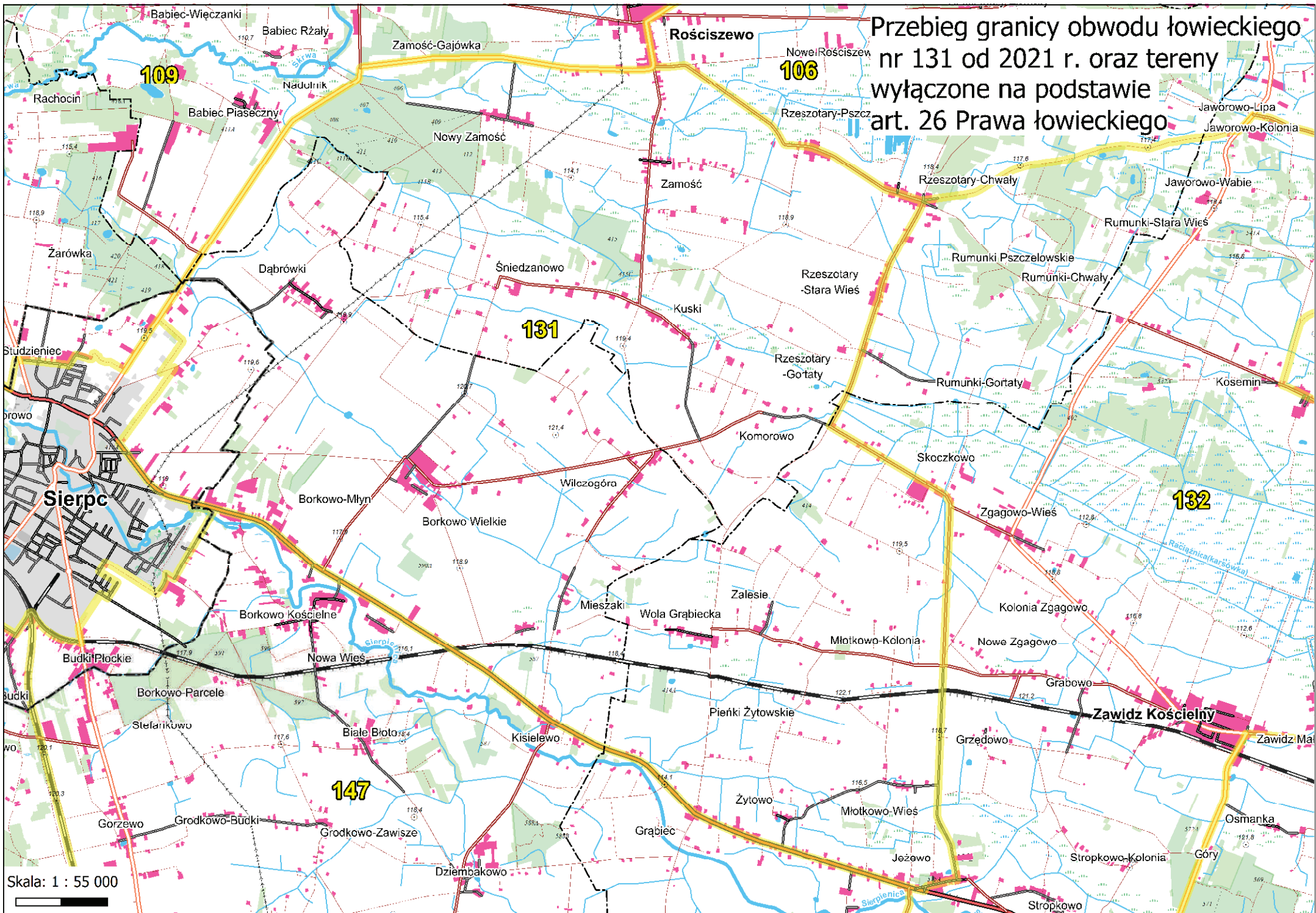
118

130

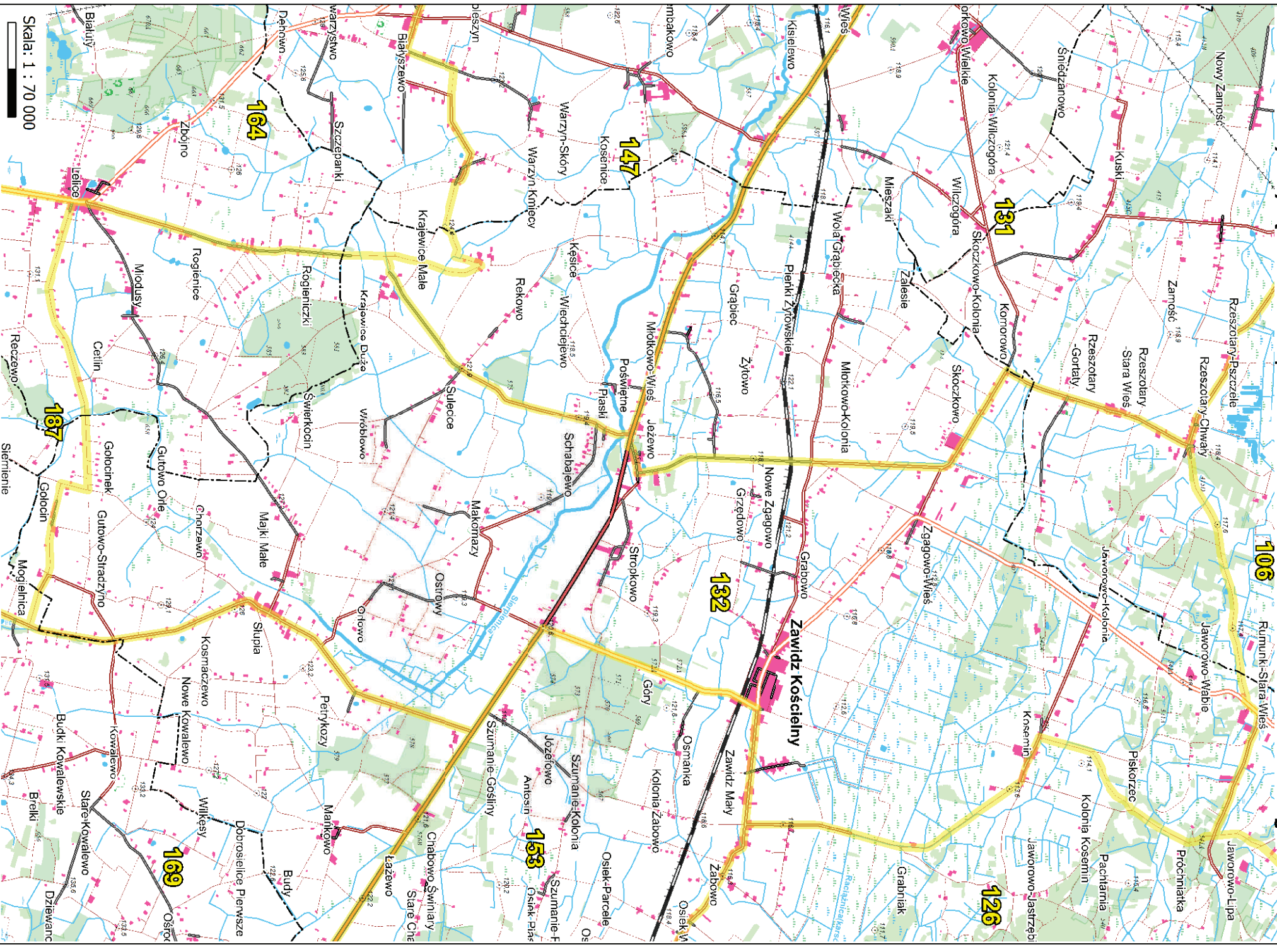
122



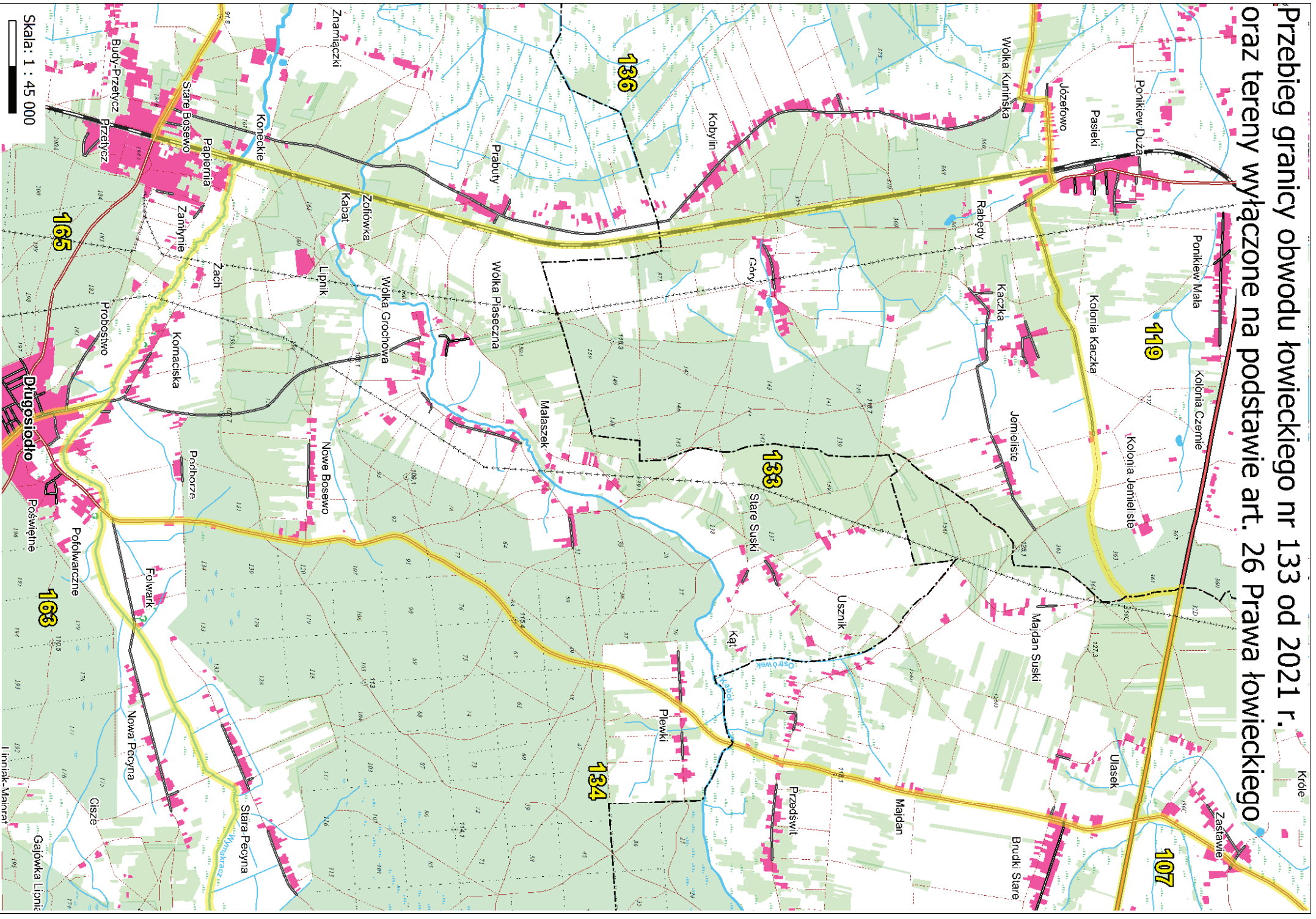
Przebieg granicy obwodu łowieckiego nr 131 od 2021 r. oraz tereny wyłączone na podstawie art. 26 Prawa łowieckiego



Przebieg granicy obwodu łowieckiego nr 132 od 2021 r.  
oraz tereny wyłączone na podstawie art. 26 Prawa łowieckiego



Przebieg granicy obwodu łowieckiego nr 133 od 2021 r.  
oraz tereny wyłączone na podstawie art. 26 Prawa łowieckiego

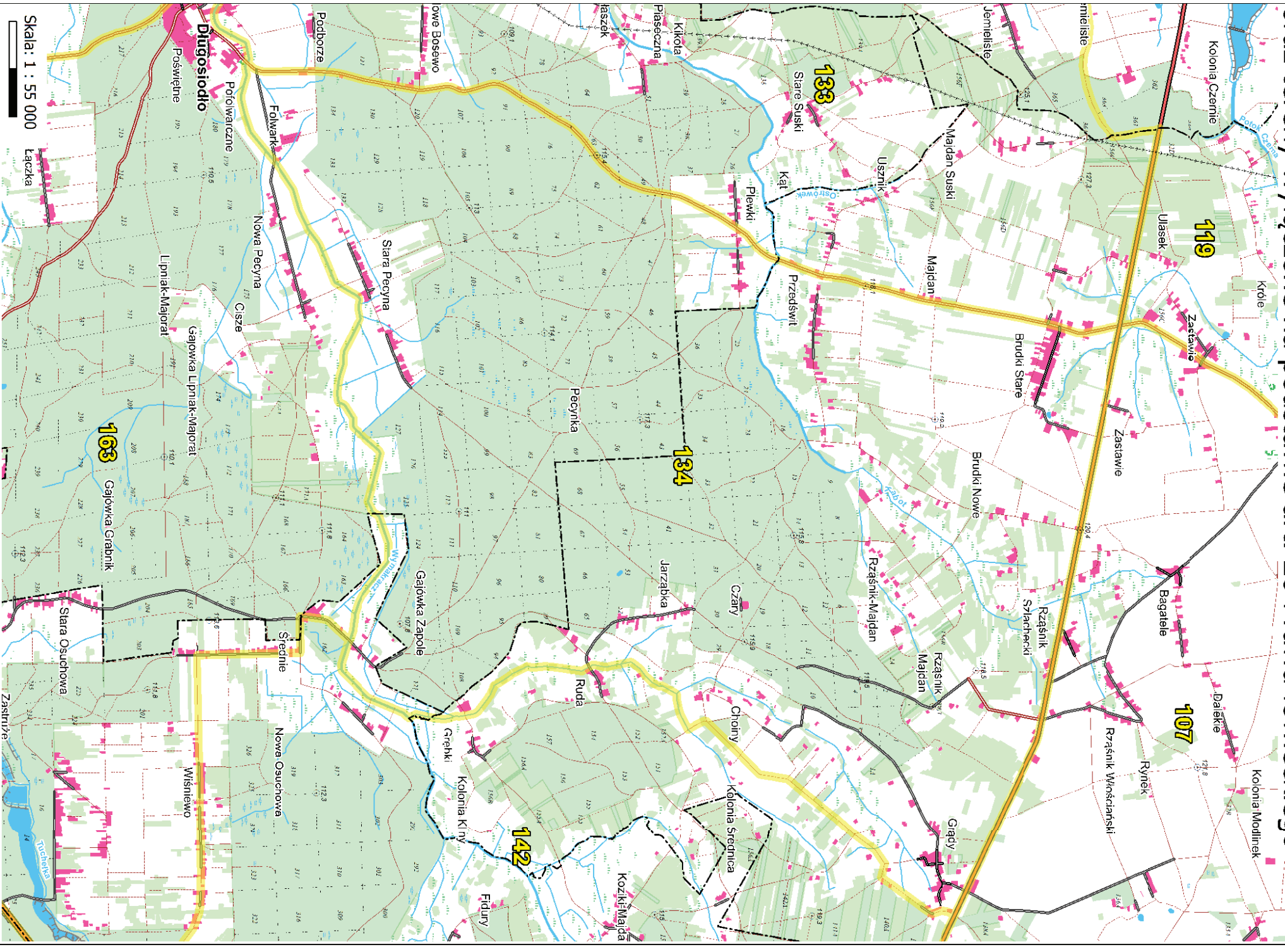


Skala: 1 : 45 000

Iłmiak-Mańrat

Przebieg granicy obwodu łowieckiego nr 134 od 2021 r.  
oraz tereny wyłączane na podstawie art. 26 Prawa łowieckiego

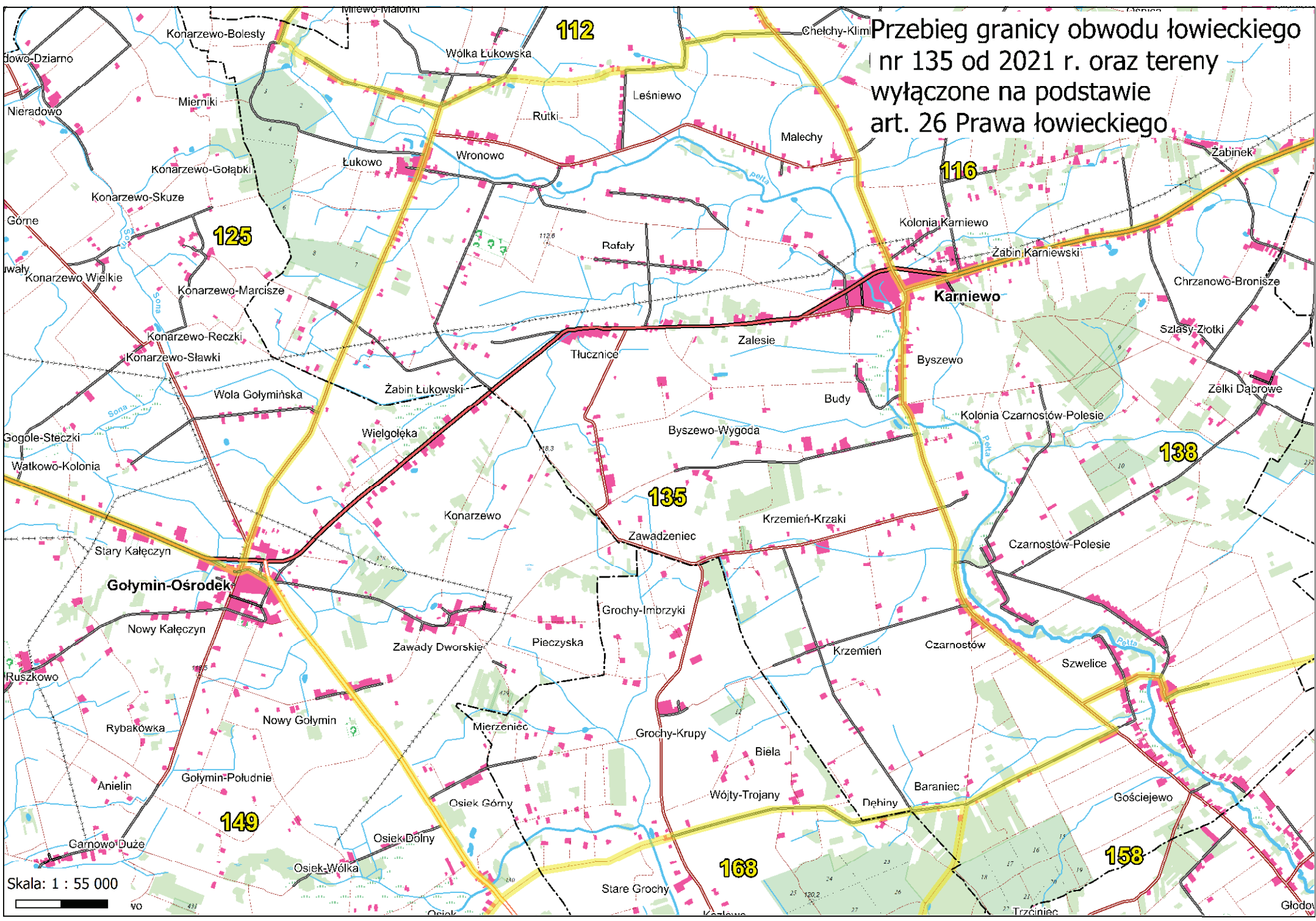
Tymosy-Osiedle




Skala: 1 : 55 000

Łączka

Przebieg granicy obwodu łowieckiego nr 135 od 2021 r. oraz tereny wyłączone na podstawie art. 26 Prawa łowieckiego



Skala: 1 : 55 000



112

125

135

149

168

116

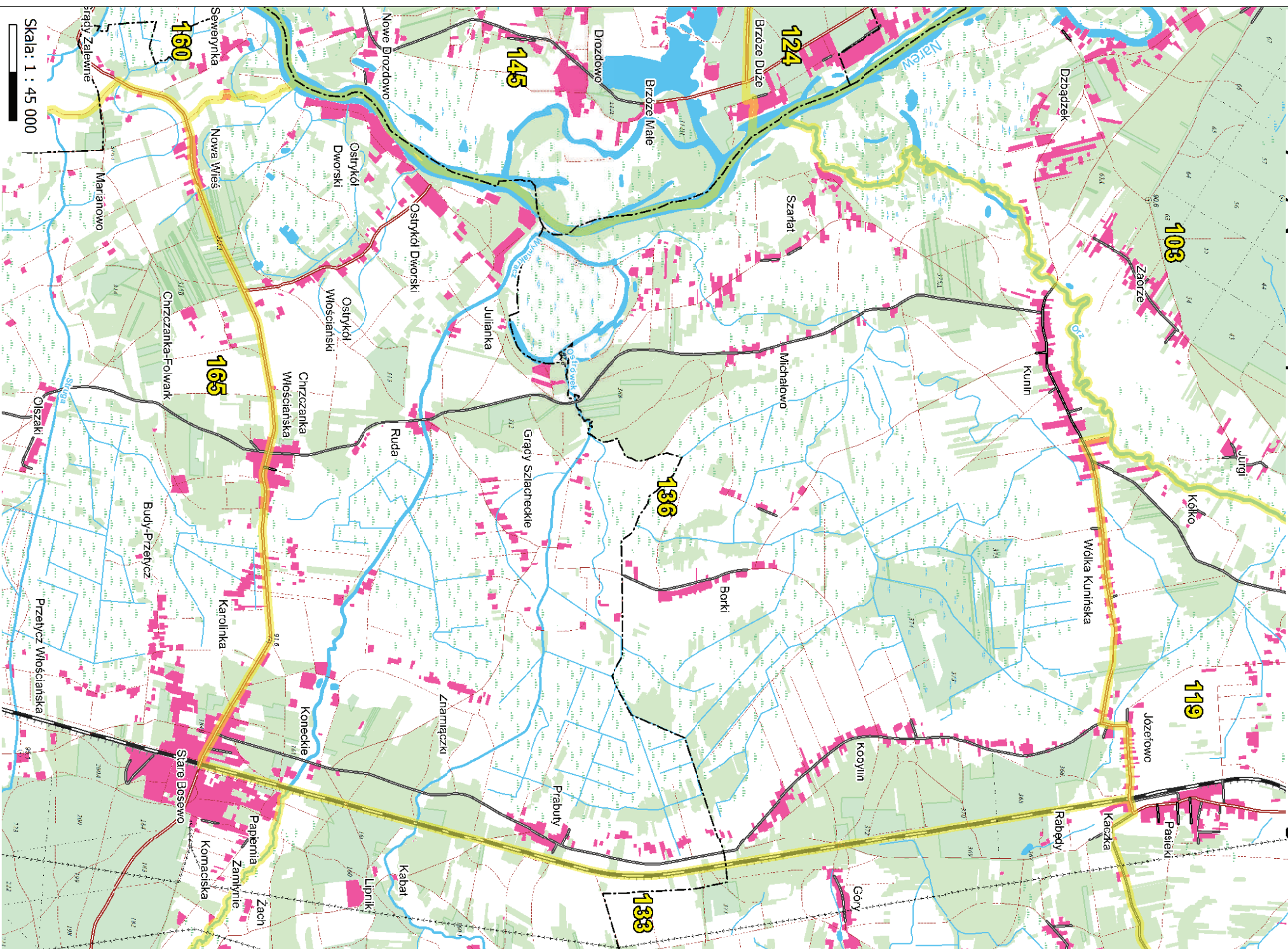
138

158

Głódź

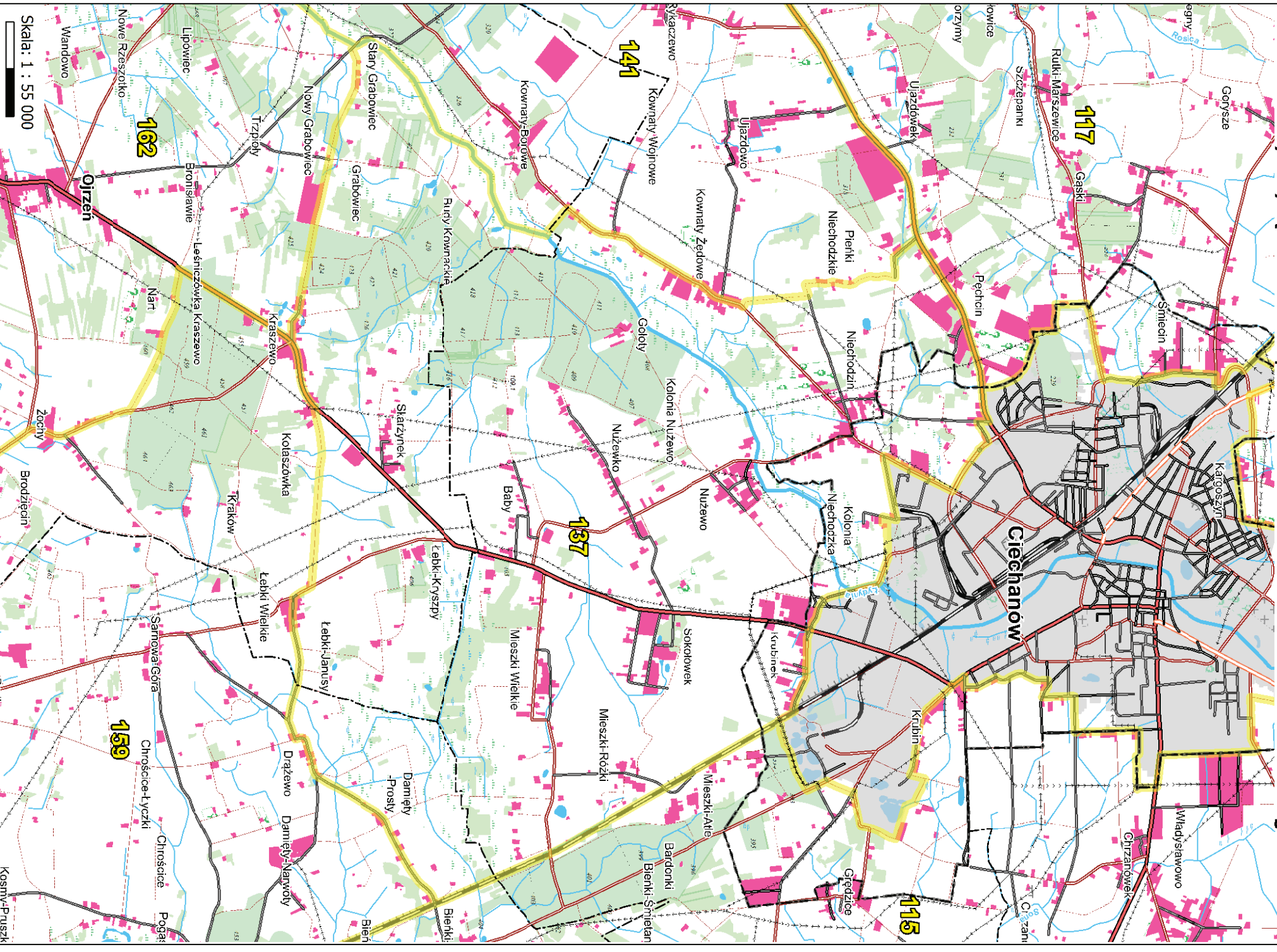
Przebieg granicy obwodu łowieckiego nr 136 od 2021 r.  
oraz tereny wyłączane na podstawie art. 26 Prawa łowieckiego

Poritkiew Mała



Skala: 1 : 45 000

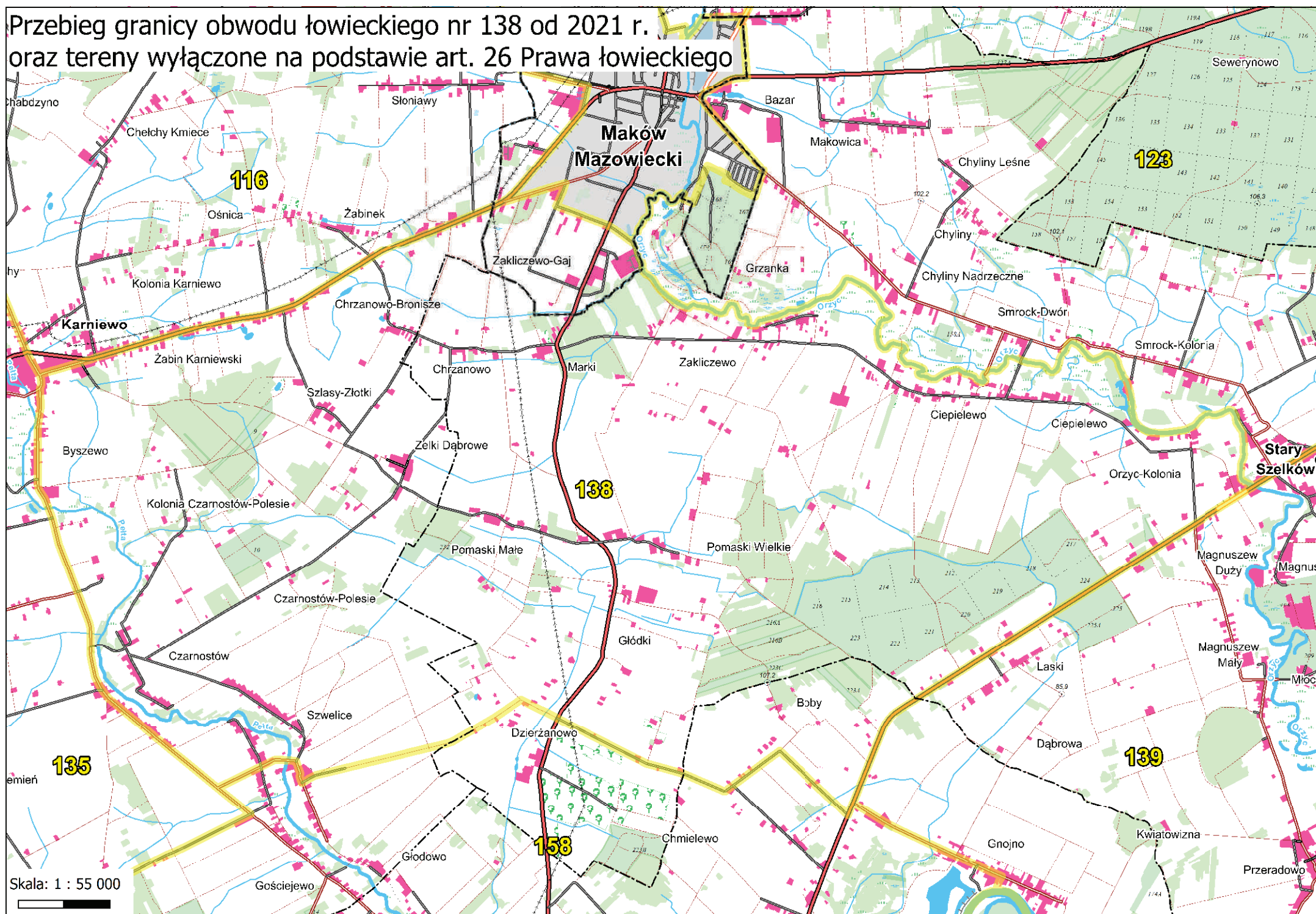
Przebieg granicy obwodu łowieckiego nr 137 od 2021 r. i  
oraz tereny wyłączone na podstawie art. 26 Prawa łowieckiego



Skala: 1 : 55 000

Kosmin-Pruski

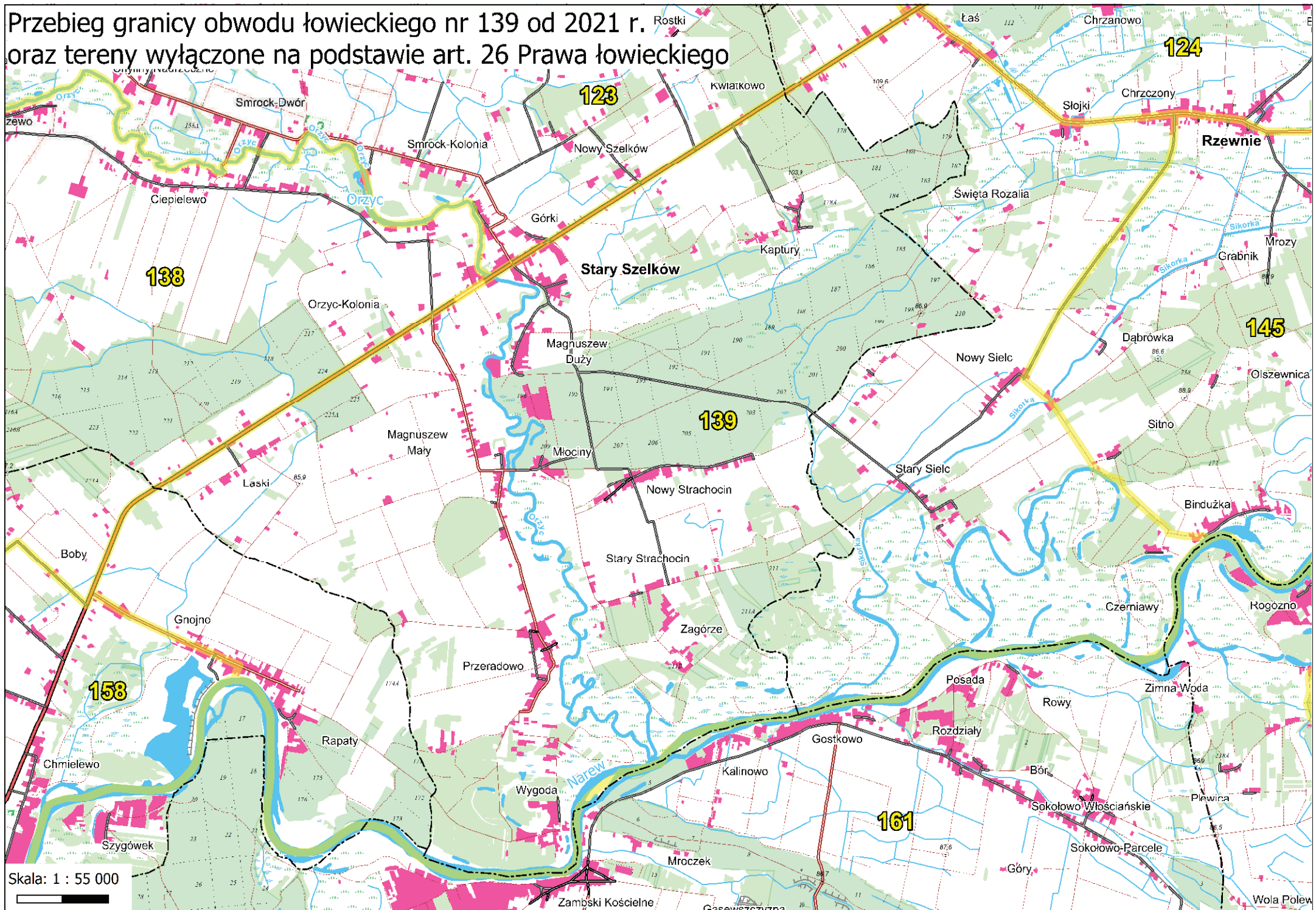
# Przebieg granicy obwodu łowieckiego nr 138 od 2021 r. oraz tereny wyłączane na podstawie art. 26 Prawa łowieckiego



Skala: 1 : 55 000

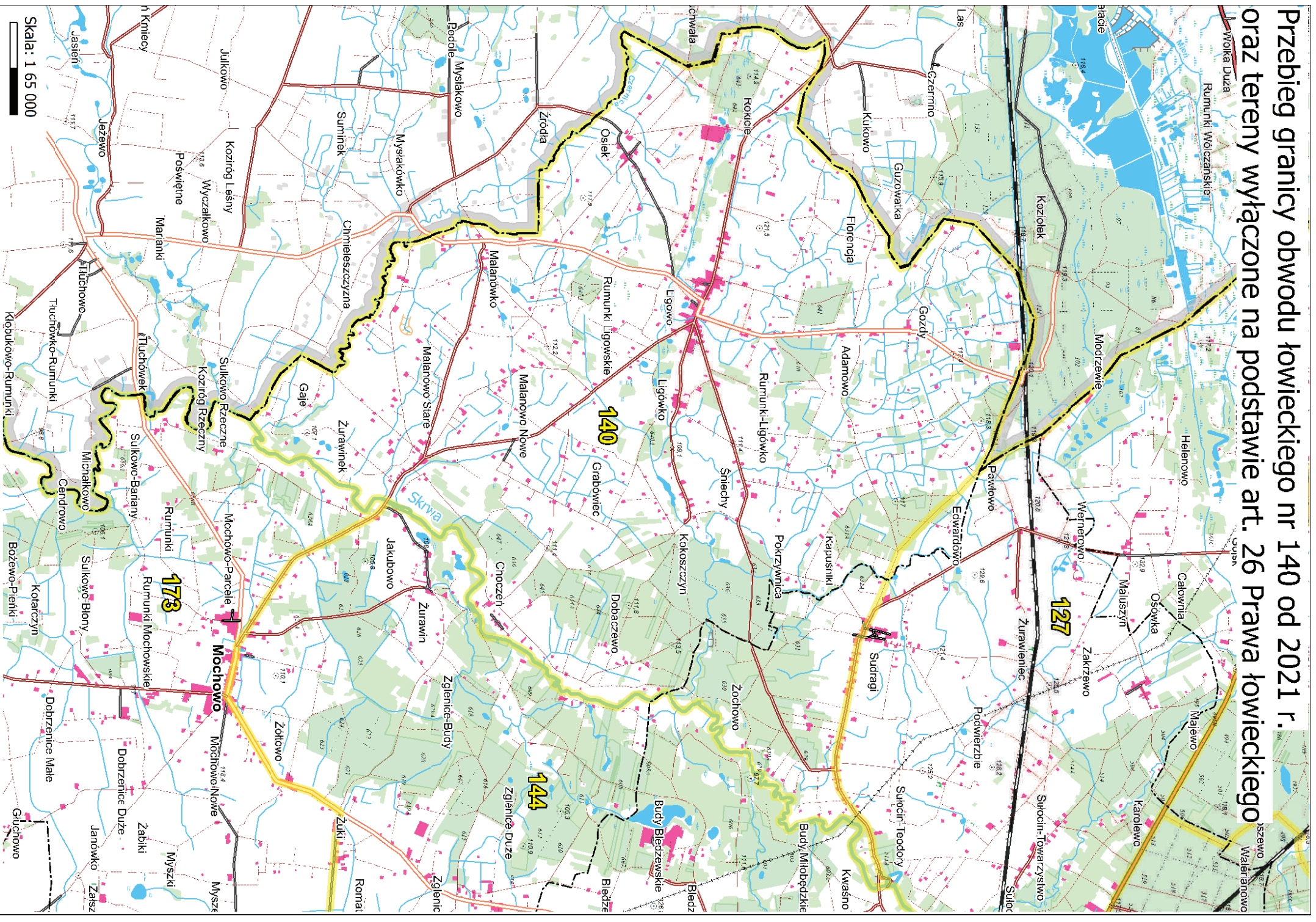


Przebieg granicy obwodu łowieckiego nr 139 od 2021 r. Rostki  
oraz tereny wyłączzone na podstawie art. 26 Prawa łowieckiego

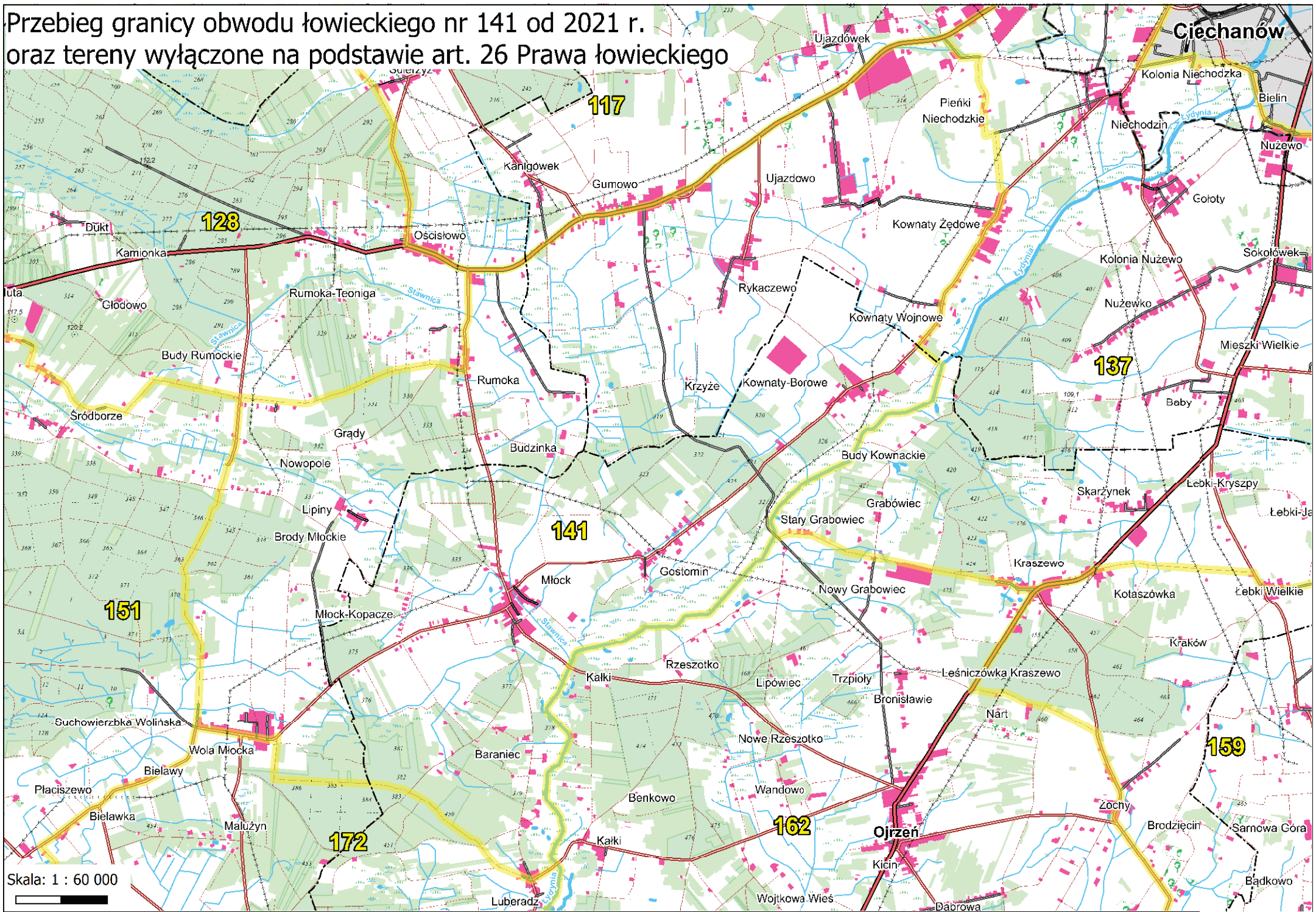


Skala: 1 : 55 000

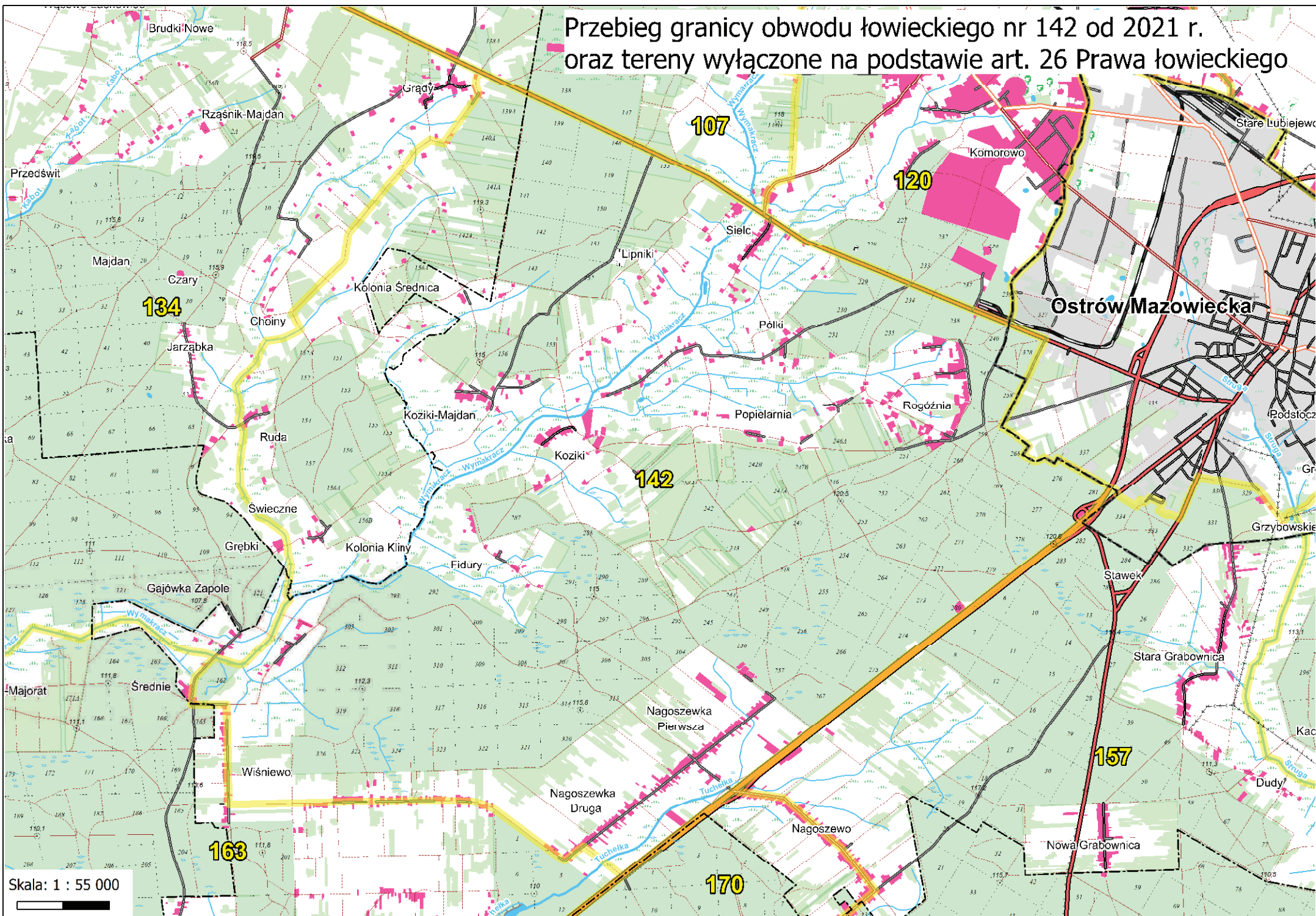
**Przebieg granicy obwodu łowieckiego nr 140 od 2021 r.  
oraz tereny wyłączone na podstawie art. 26 Prawa łowieckiego**



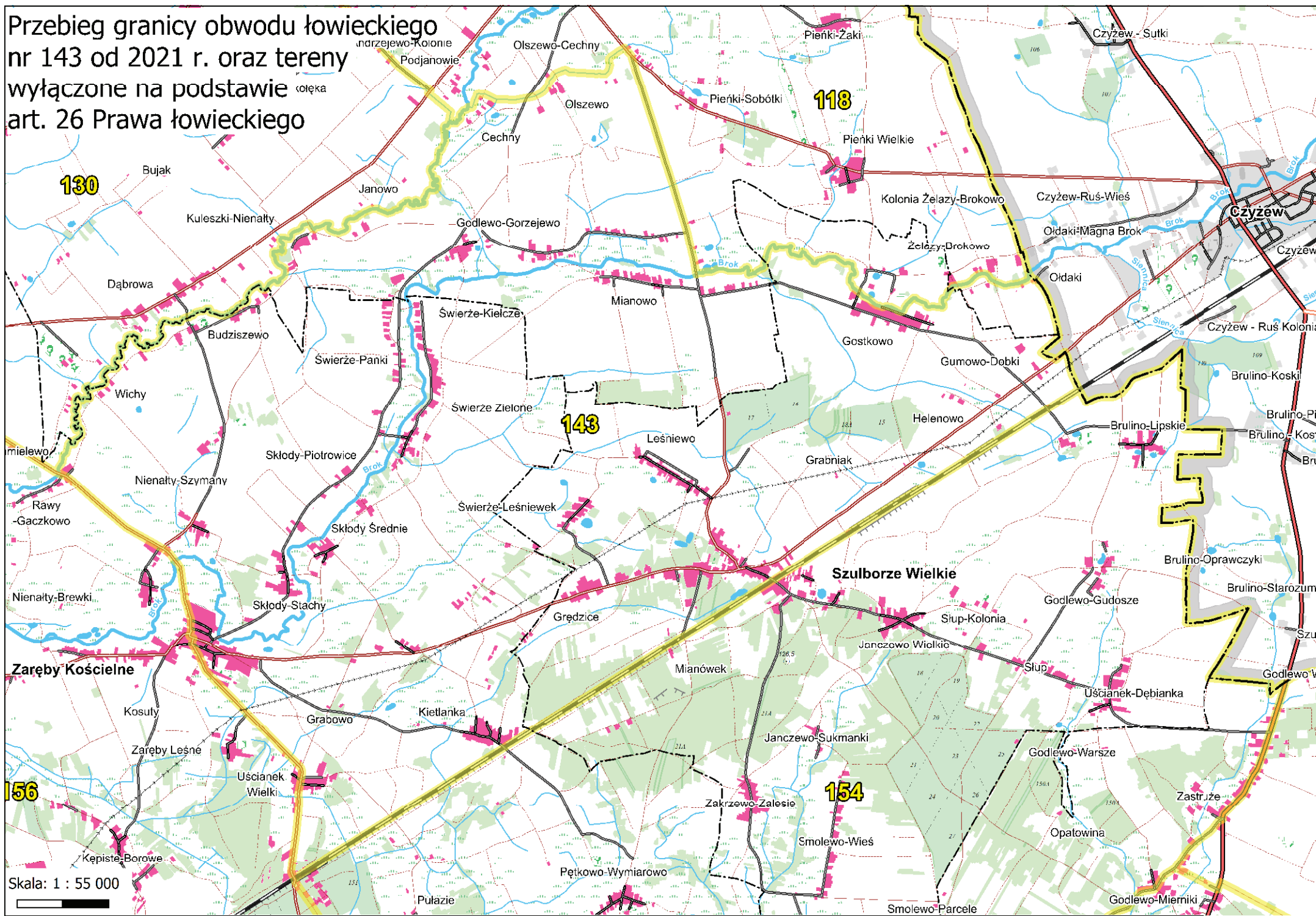
# Przebieg granicy obwodu łowieckiego nr 141 od 2021 r. oraz tereny wyłączane na podstawie art. 26 Prawa łowieckiego



Przebieg granicy obwodu łowieckiego nr 142 od 2021 r.  
oraz tereny wyłączane na podstawie art. 26 Prawa łowieckiego

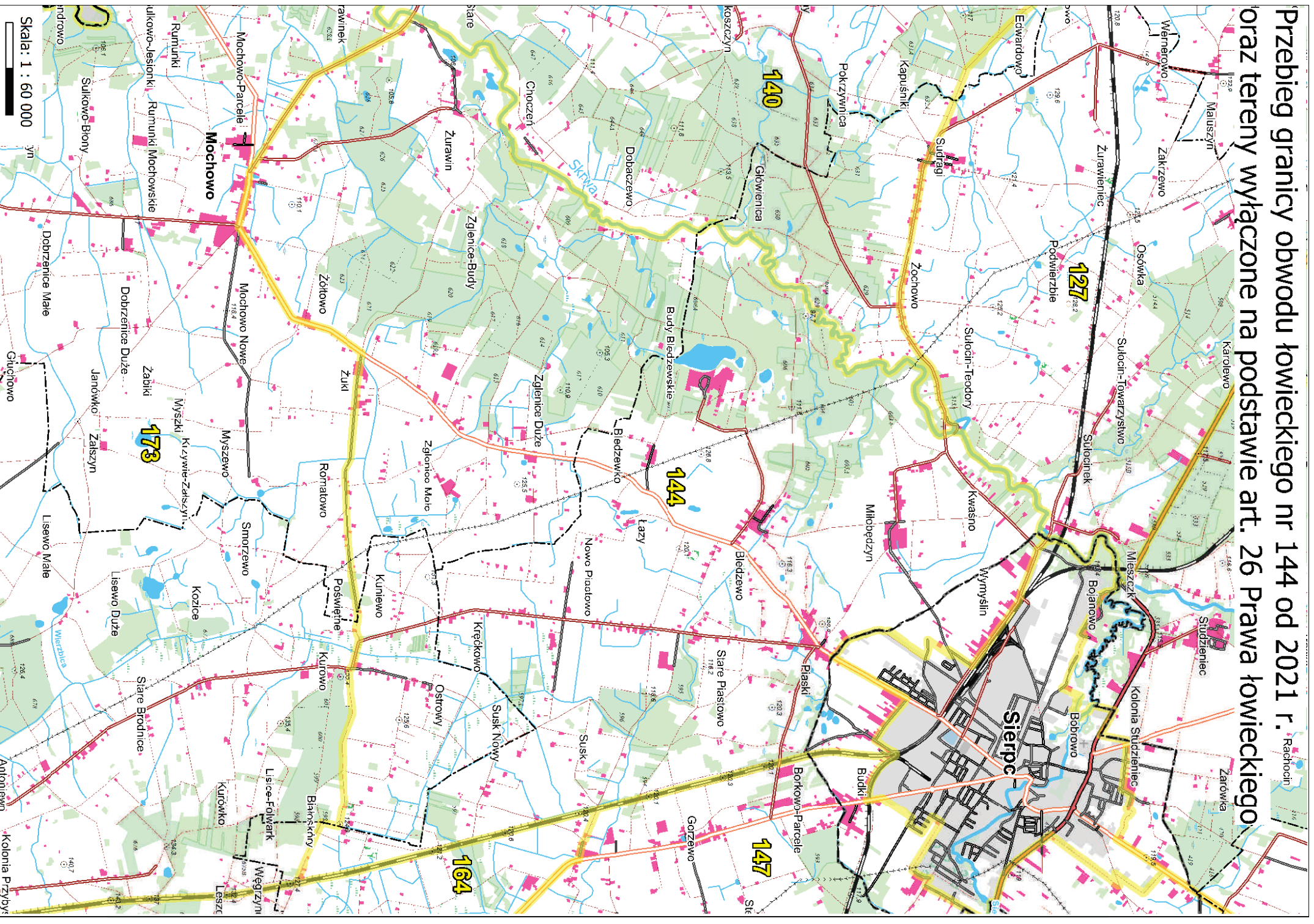


Przebieg granicy obwodu łowieckiego  
nr 143 od 2021 r. oraz tereny  
wyłączone na podstawie  
art. 26 Prawa łowieckiego



**Przebieg granicy obwodu łowieckiego nr 144 od 2021 r. oraz tereny wyłączone na podstawie art. 26 Prawa łowieckiego**

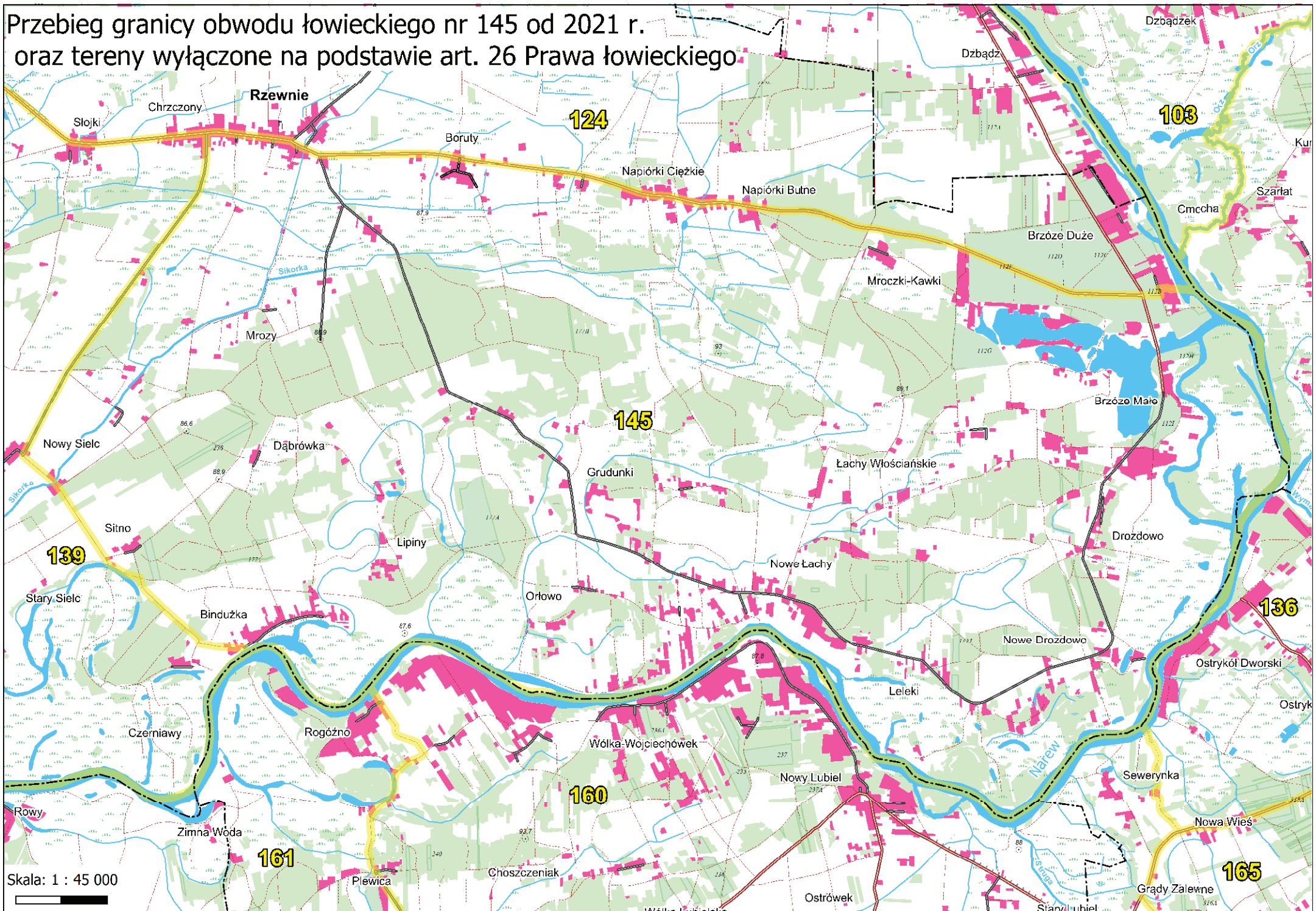
Rachocin



Skala: 1 : 60 000



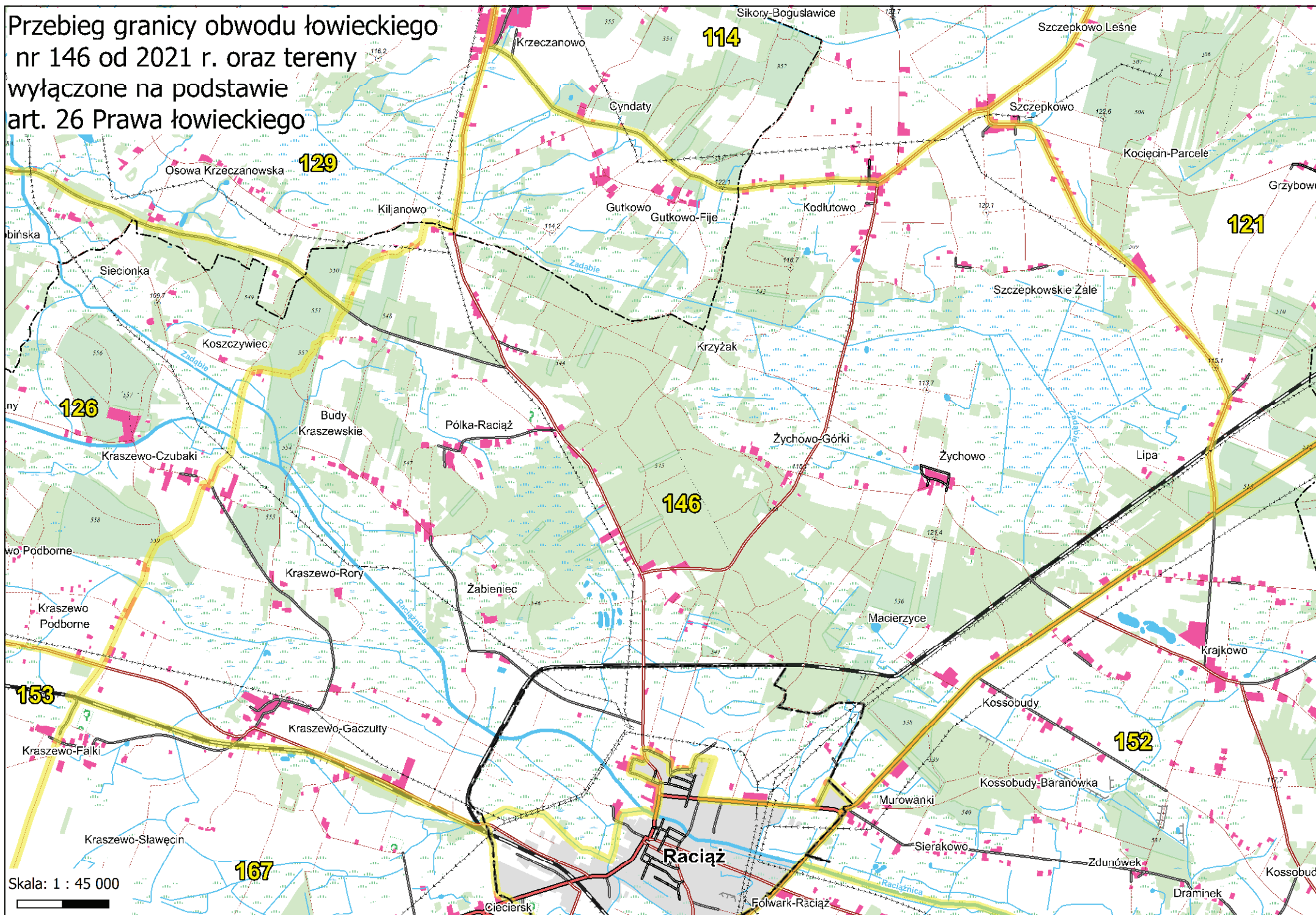
Przebieg granicy obwodu łowieckiego nr 145 od 2021 r.  
oraz tereny wyłączone na podstawie art. 26 Prawa łowieckiego



Skala: 1 : 45 000



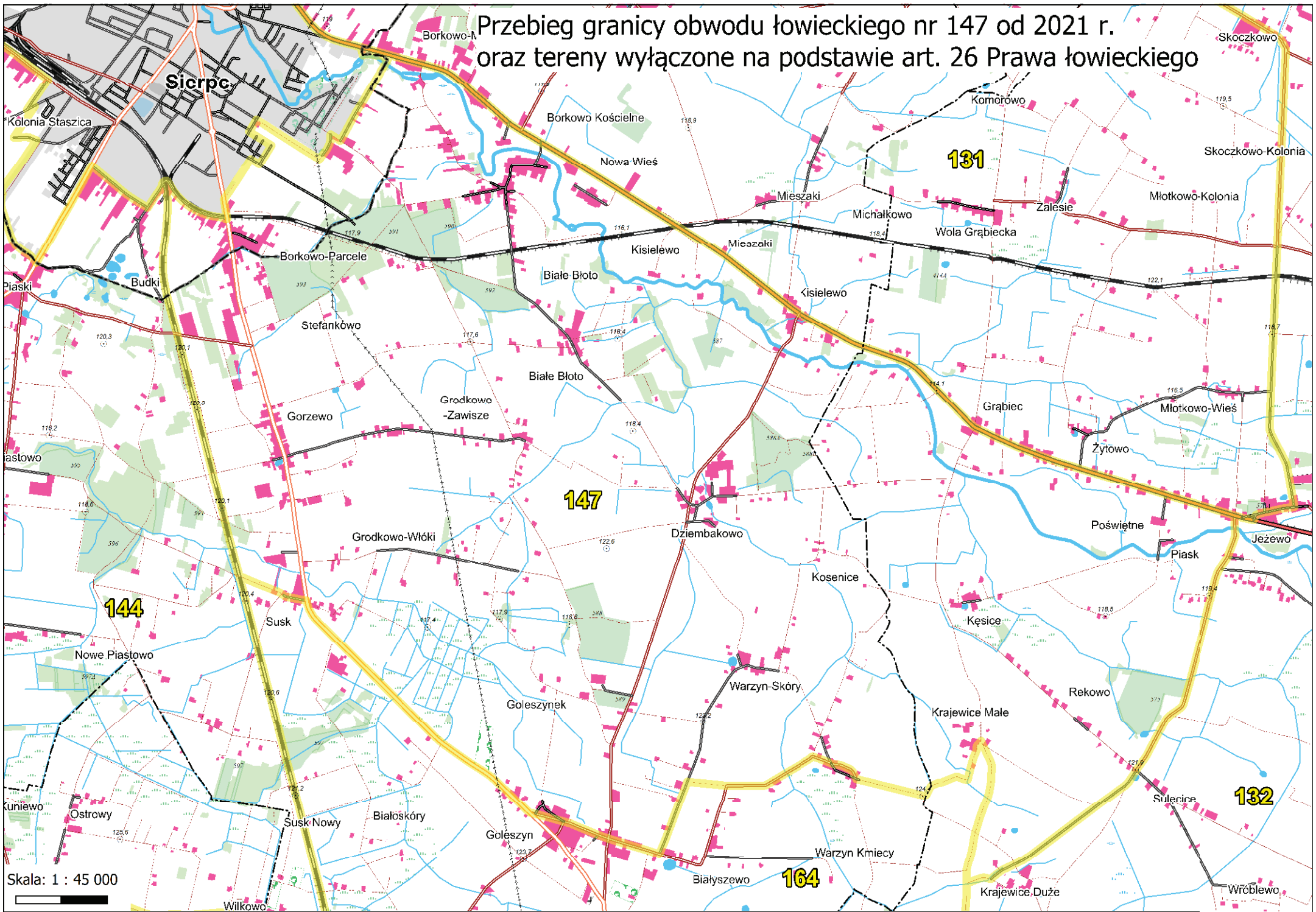
Przebieg granicy obwodu łowieckiego  
nr 146 od 2021 r. oraz tereny  
wyłączone na podstawie  
art. 26 Prawa łowieckiego



Skala: 1 : 45 000



Przebieg granicy obwodu łowieckiego nr 147 od 2021 r.  
oraz tereny wyłączane na podstawie art. 26 Prawa łowieckiego

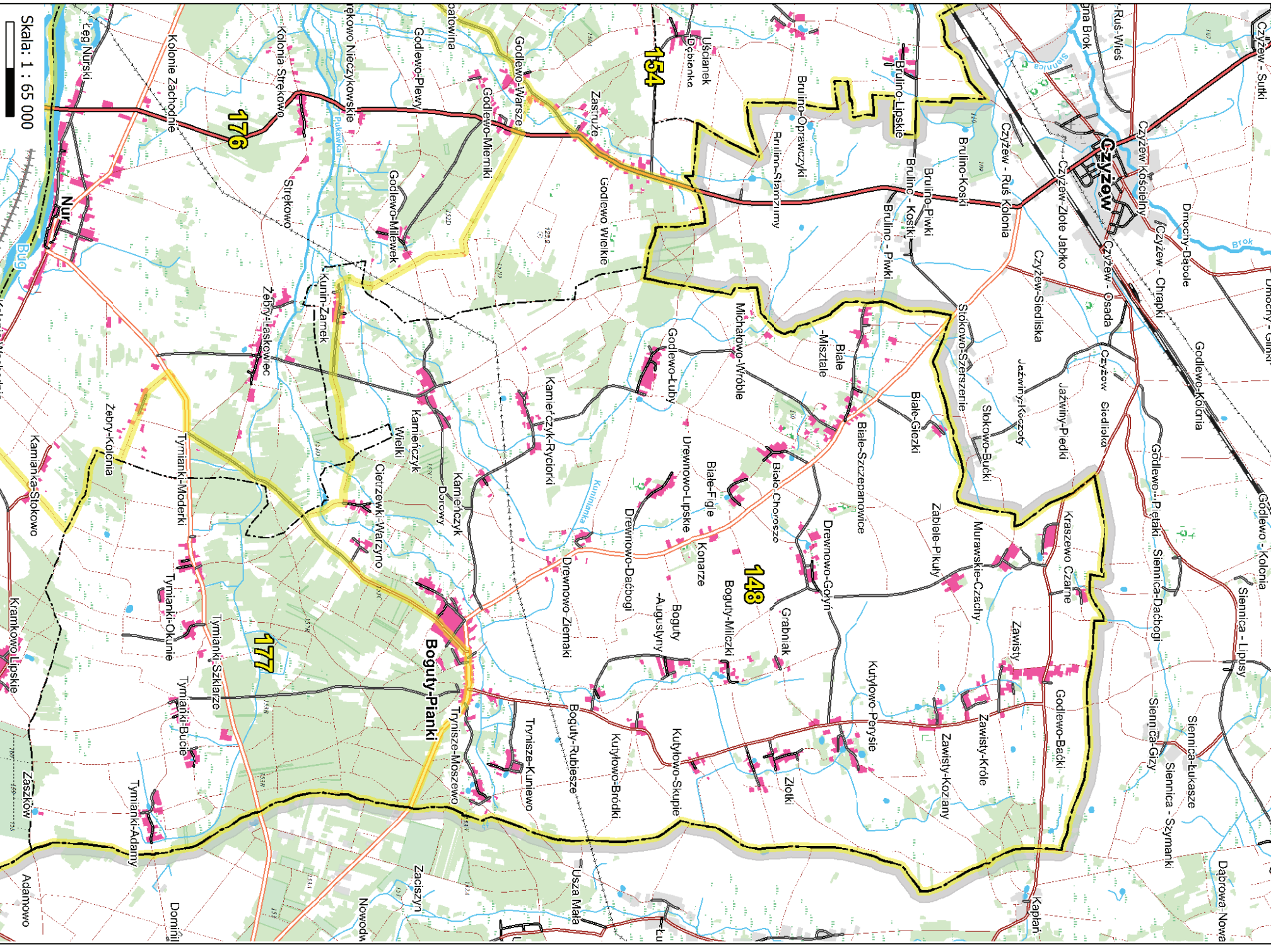


Skala: 1 : 45 000

**Przebieg granicy obwodu łowieckiego nr 148 od 2021 r.  
oraz tereny wyłączone na podstawie art. 26 Prawa łowieckiego**

Dąbrowa-Lązy

Dąbrowa-nowa W



Skala: 1 : 65 000

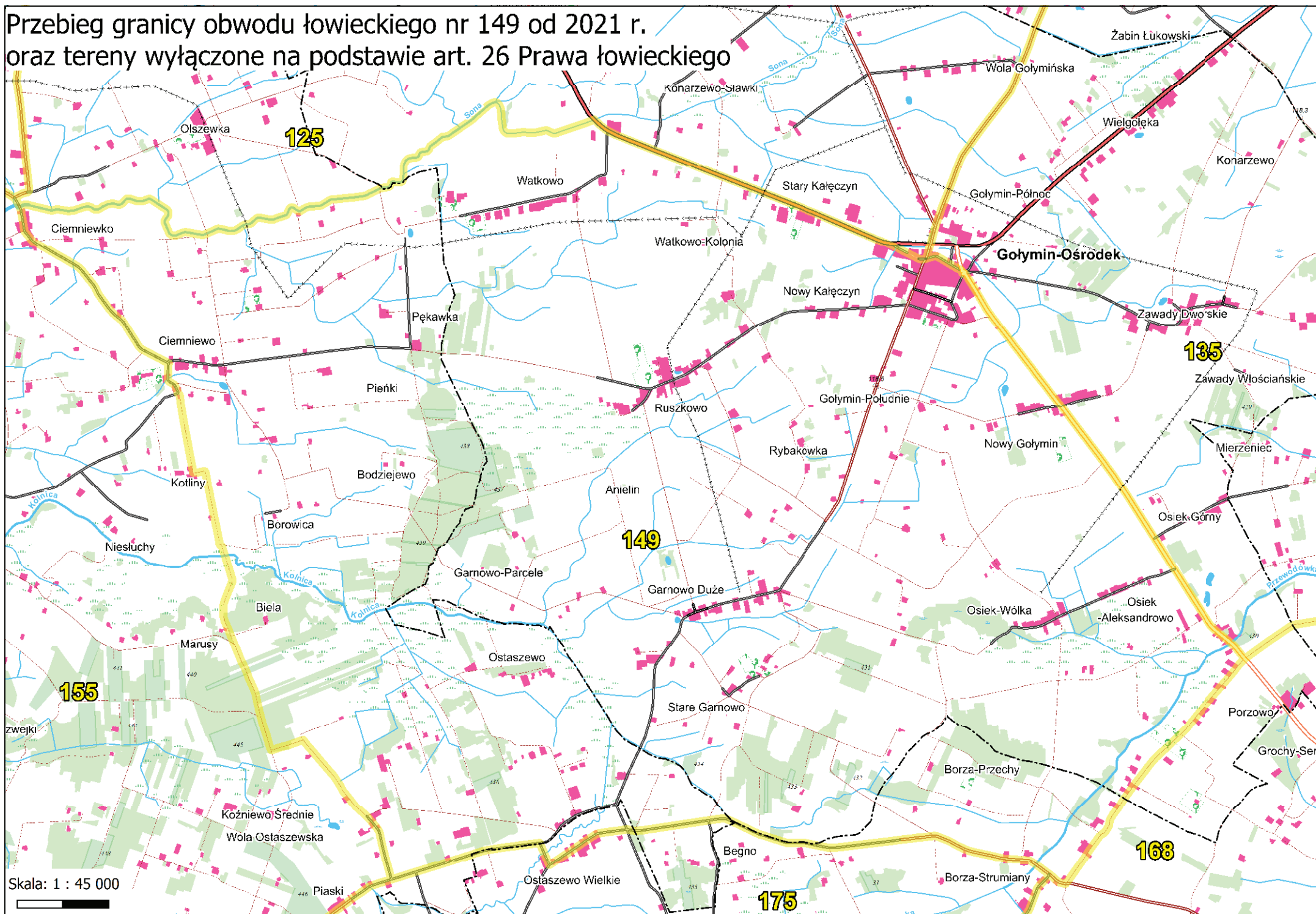
leg Nurcki

NUR

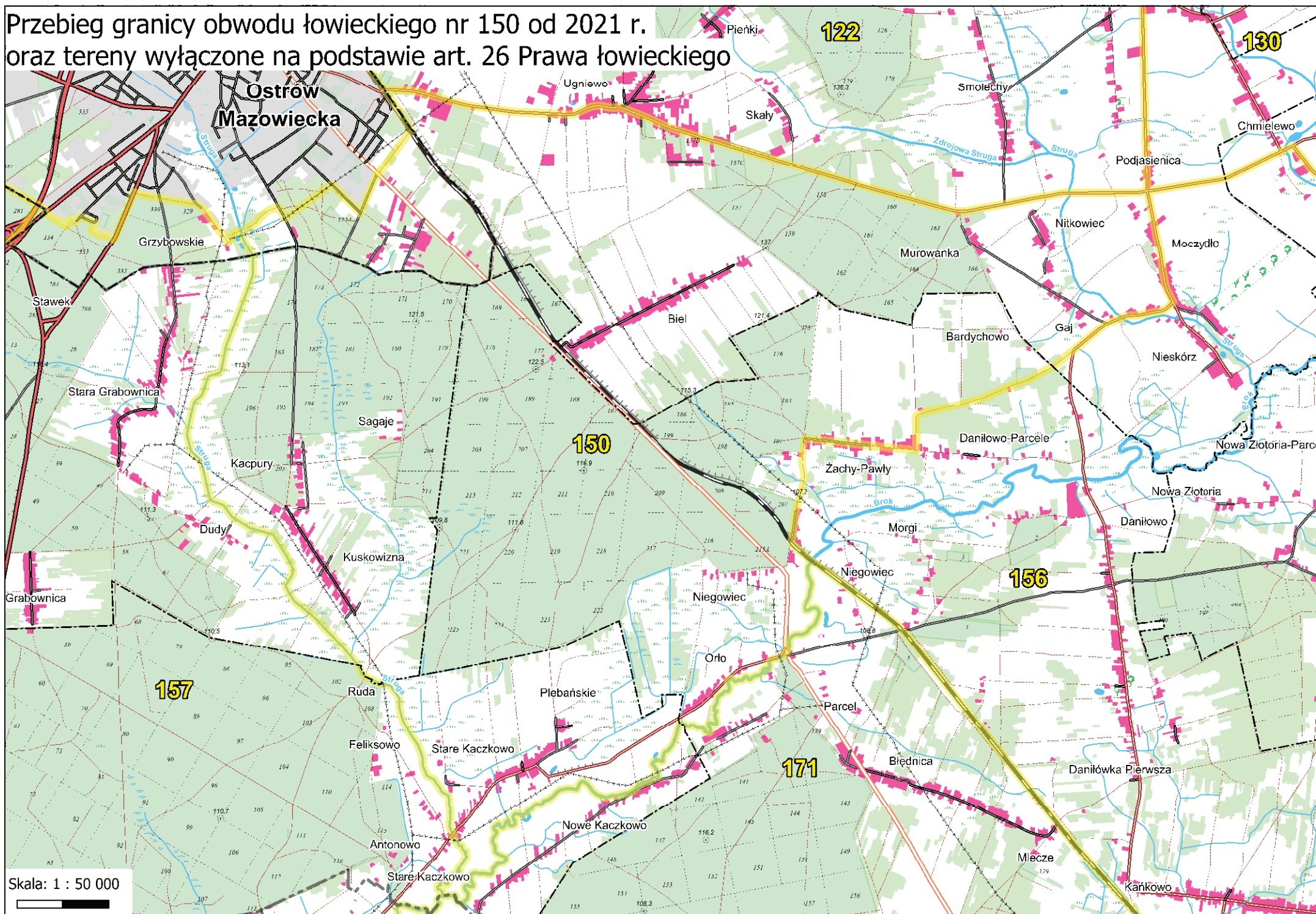
Ząbkowice

Adamowo

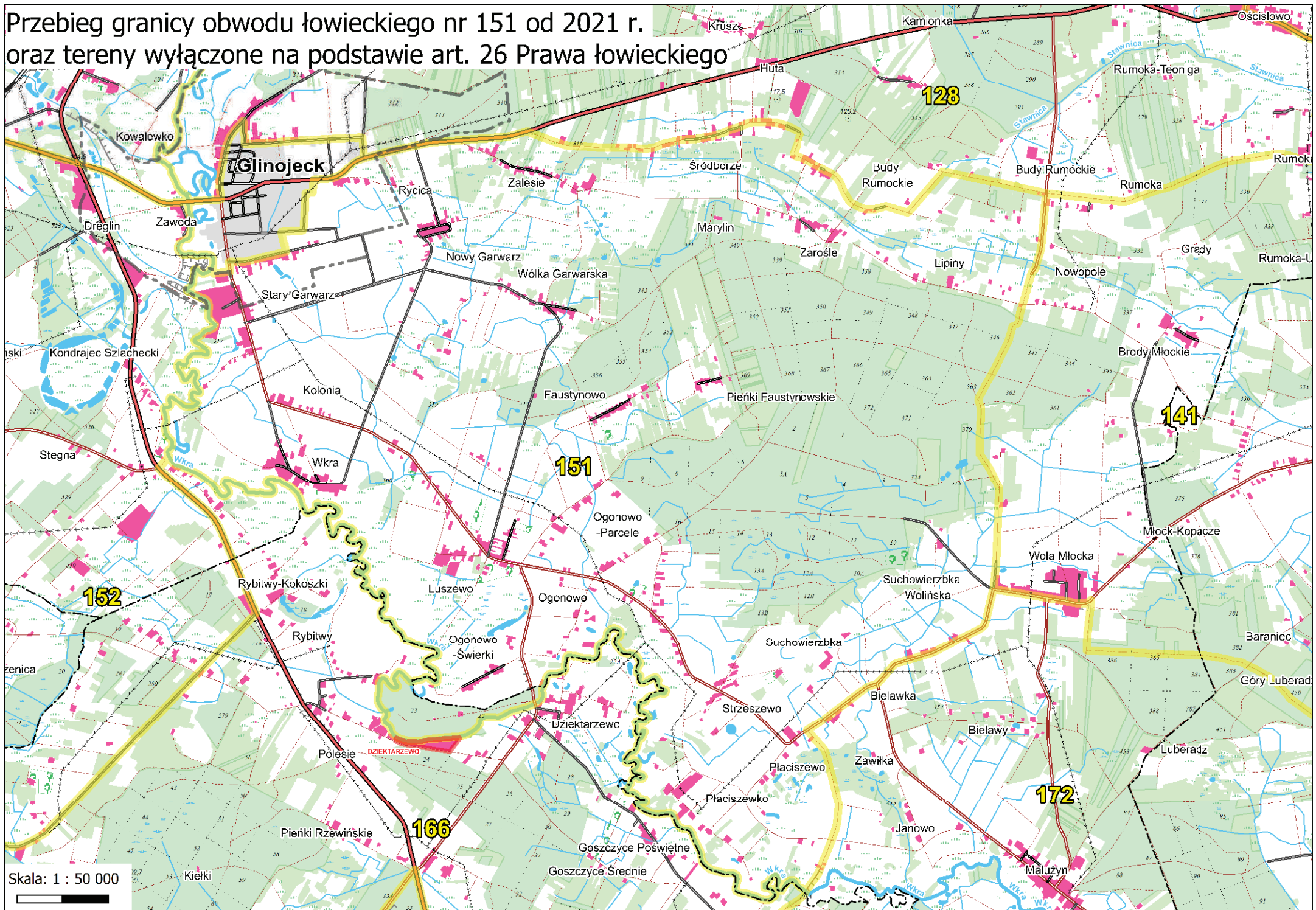
Przebieg granicy obwodu łowieckiego nr 149 od 2021 r.  
oraz tereny wyłączone na podstawie art. 26 Prawa łowieckiego



Przebieg granicy obwodu łowieckiego nr 150 od 2021 r.  
oraz tereny wyłączone na podstawie art. 26 Prawa łowieckiego

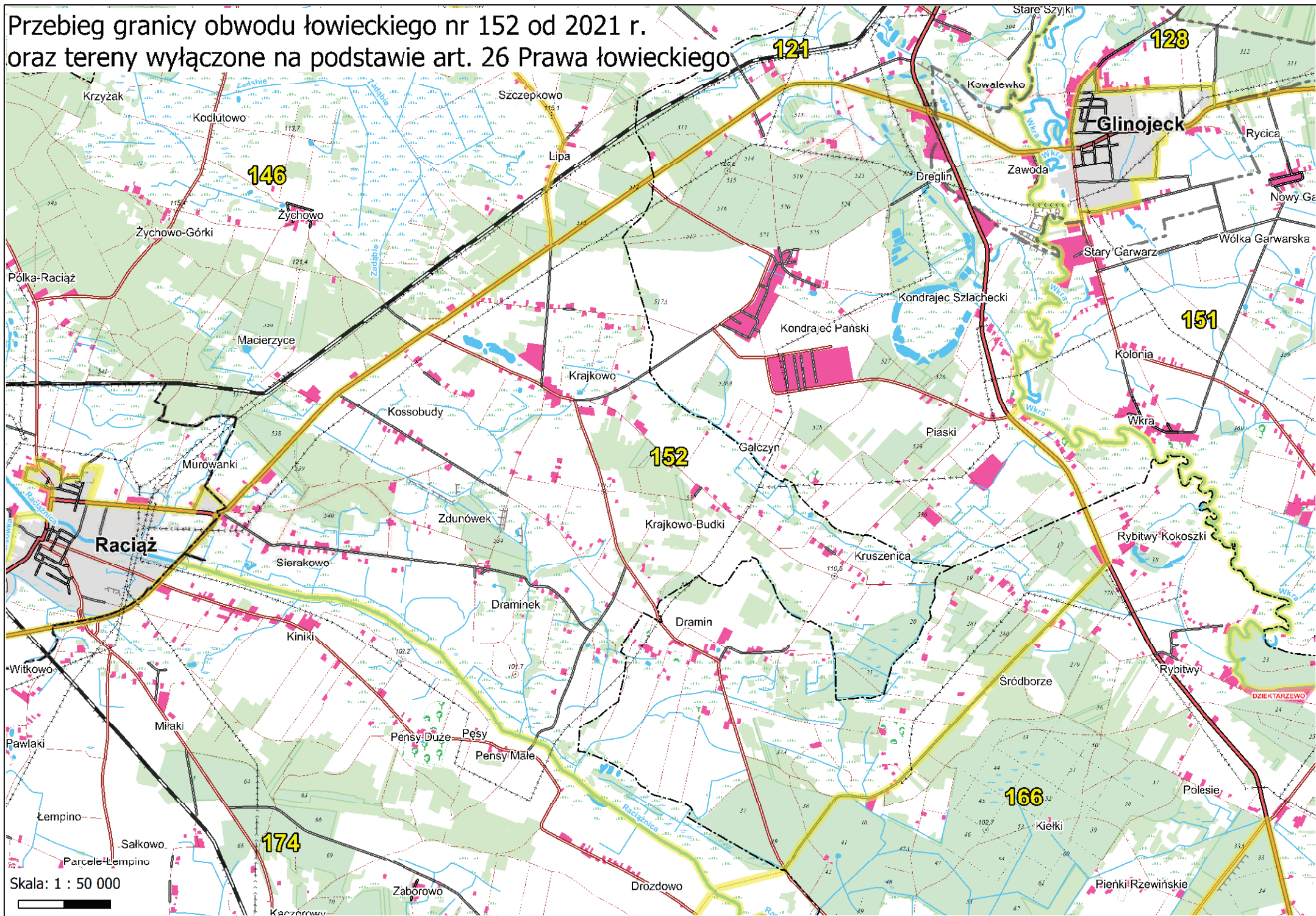


Przebieg granicy obwodu łowieckiego nr 151 od 2021 r.  
oraz tereny wyłączane na podstawie art. 26 Prawa łowieckiego



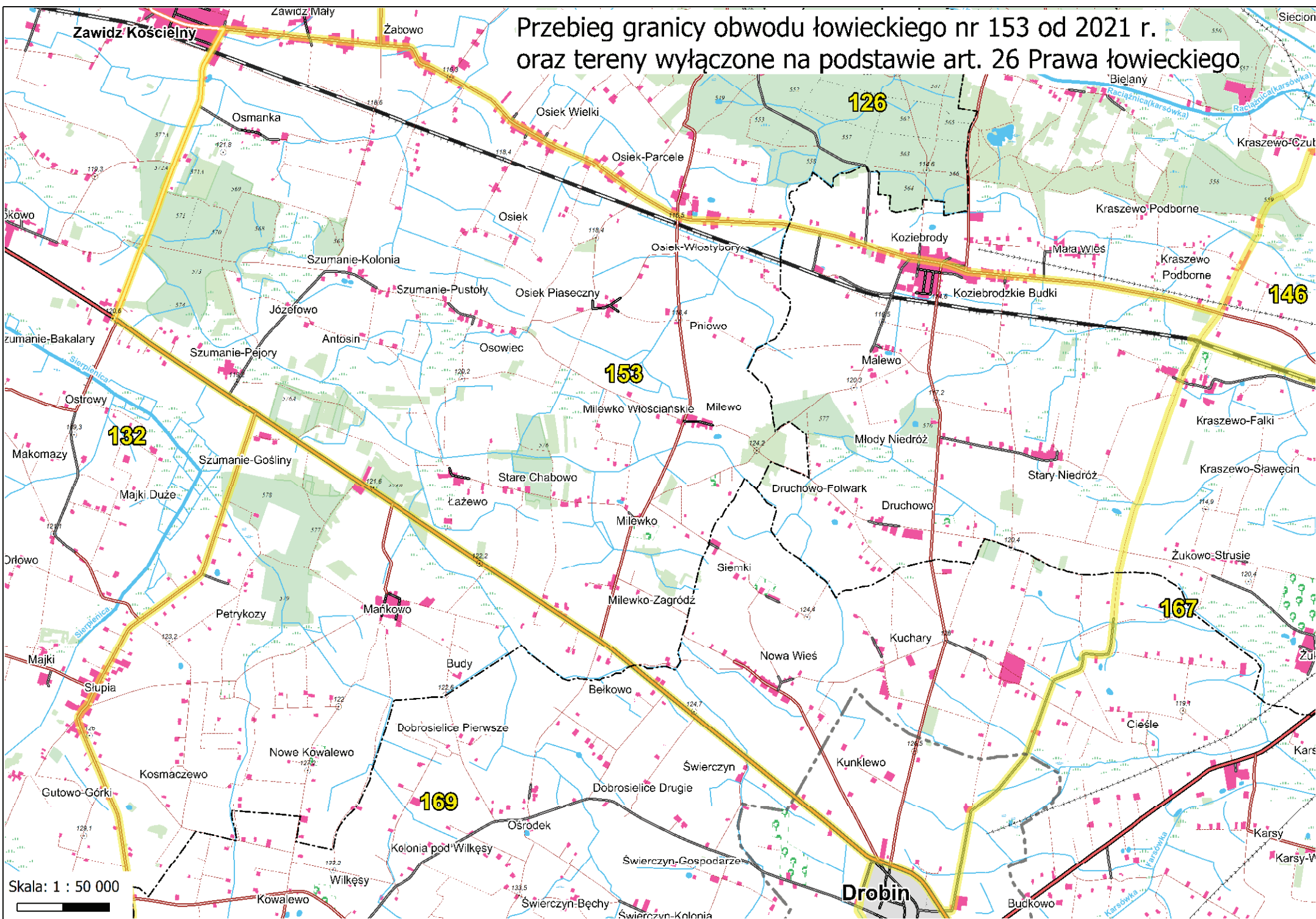
Skala: 1 : 50 000

# Przebieg granicy obwodu łowieckiego nr 152 od 2021 r. oraz tereny wyłączone na podstawie art. 26 Prawa łowieckiego



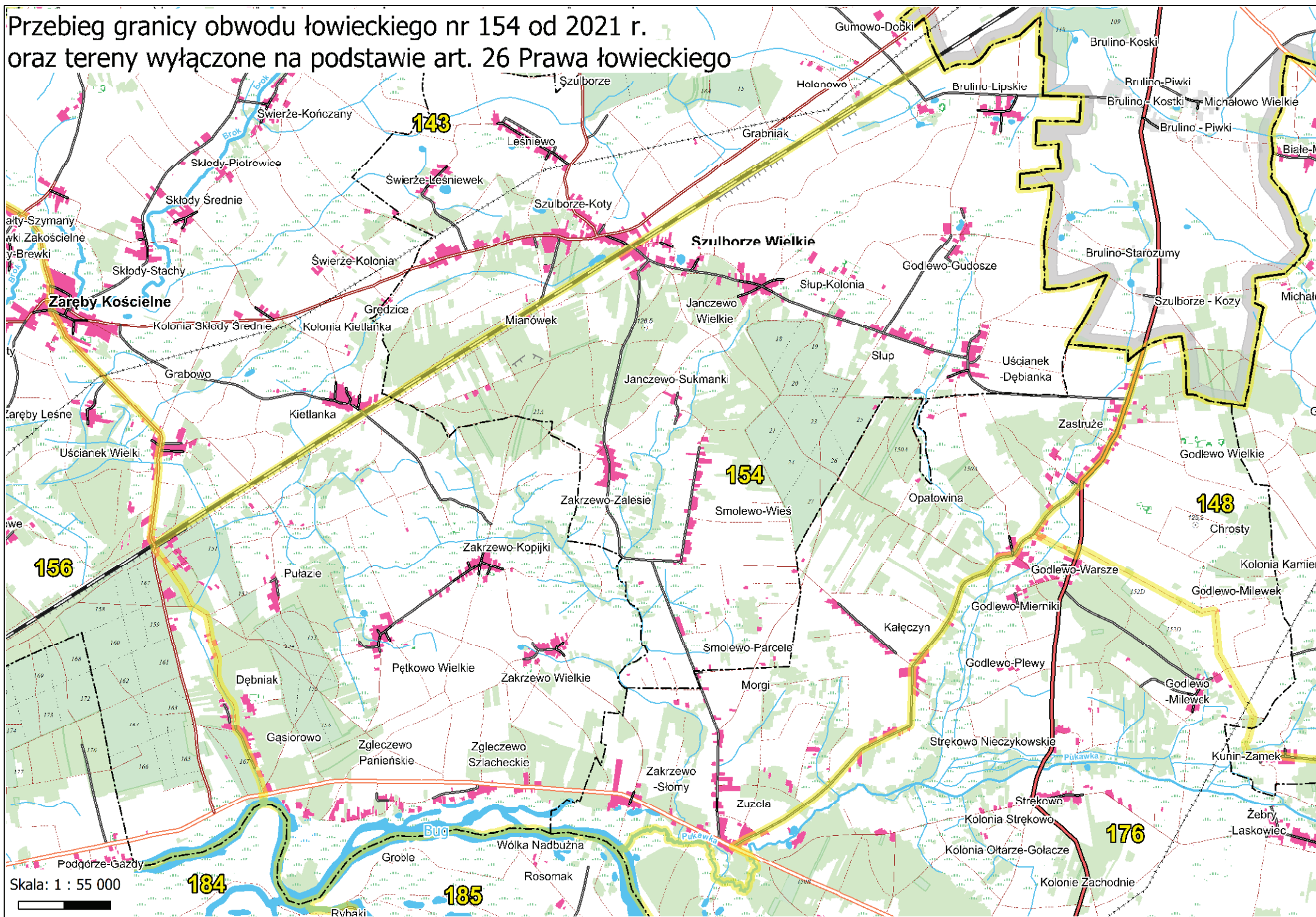
Skala: 1 : 50 000

# Przebieg granicy obwodu łowieckiego nr 153 od 2021 r. oraz tereny wyłączone na podstawie art. 26 Prawa łowieckiego



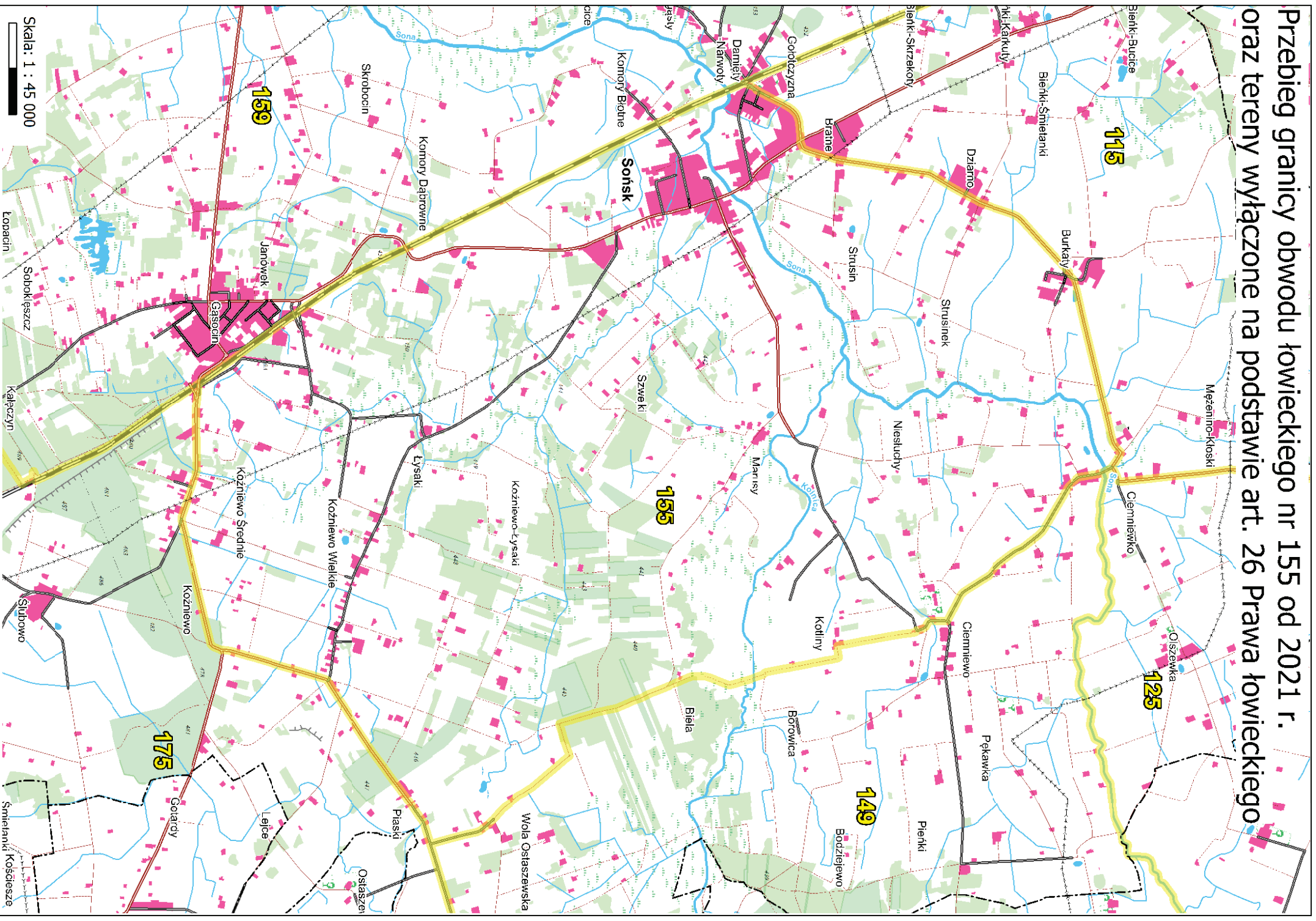
Skala: 1 : 50 000

# Przebieg granicy obwodu łowieckiego nr 154 od 2021 r. oraz tereny wyłączone na podstawie art. 26 Prawa łowieckiego





**Przebieg granicy obwodu łowieckiego nr 155 od 2021 r.  
oraz tereny wyłączone na podstawie art. 26 Prawa łowieckiego**



Skala: 1 : 45 000

Lopaczin

Sobokleszcz

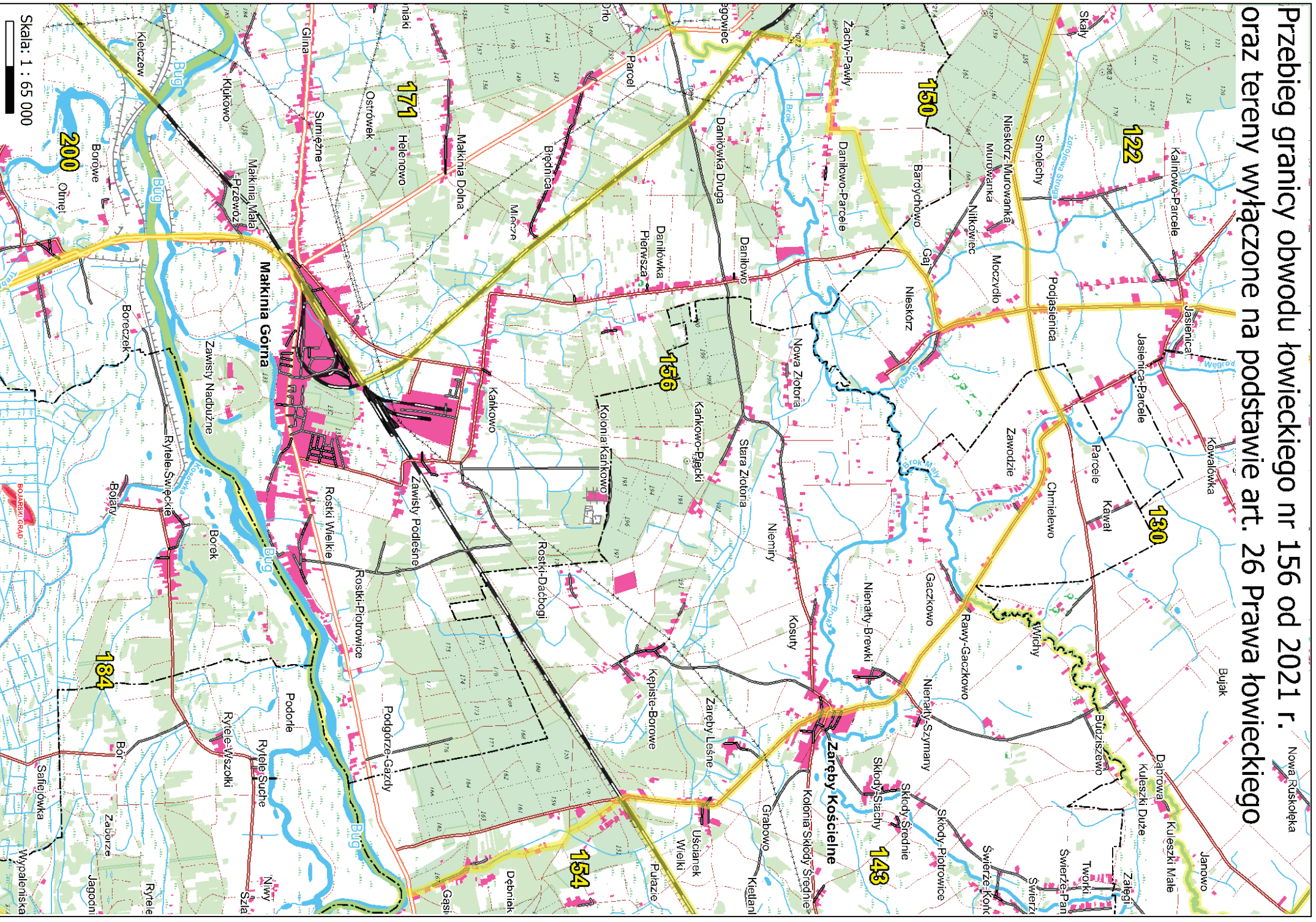
Kąpczyn

Smielanki

Kościeliszka

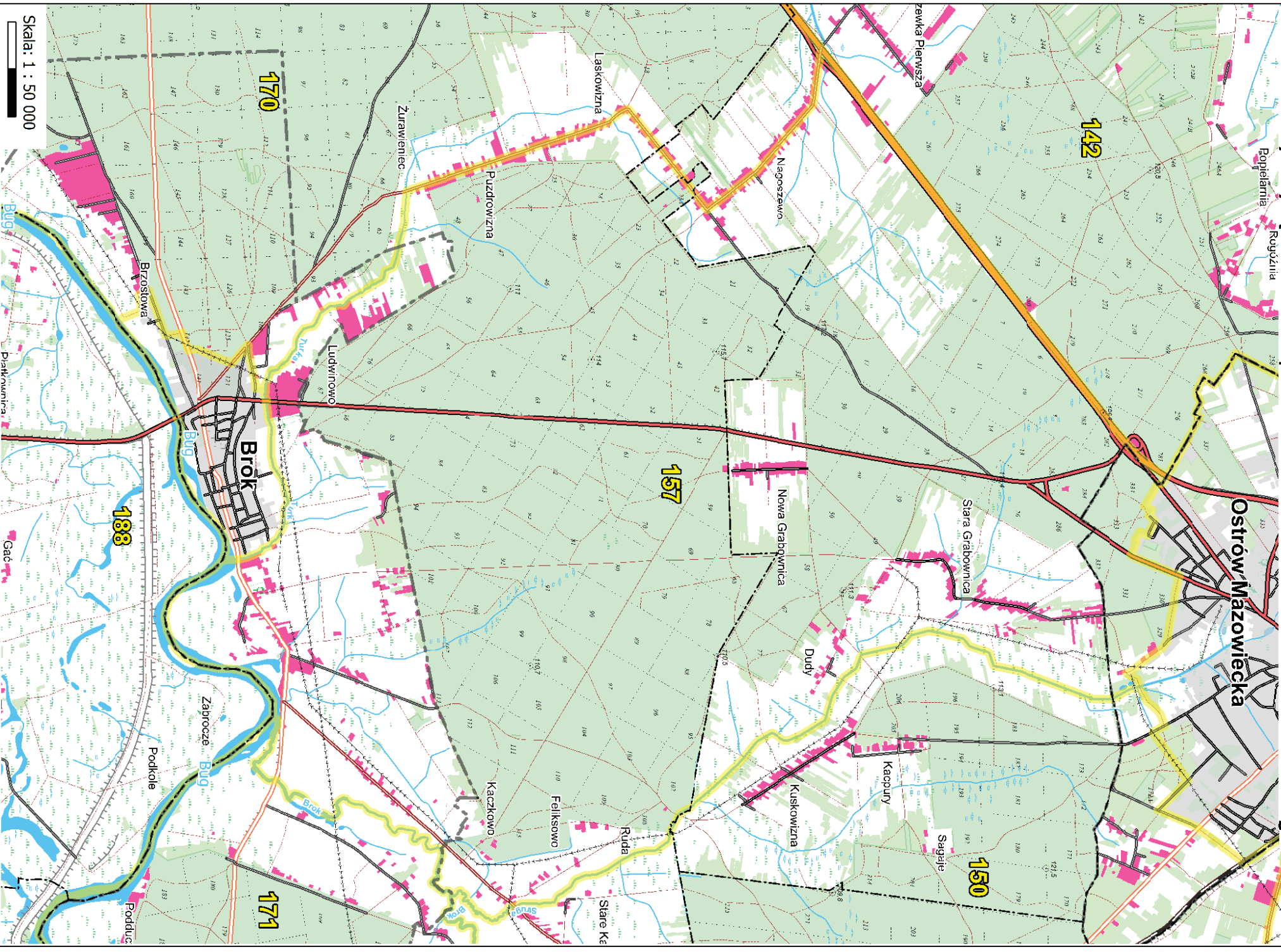
# Przebieg granicy obwodu łowieckiego nr 156 od 2021 r. oraz tereny wyłączone na podstawie art. 26 Prawa łowieckiego

Nowa Ruskoleka

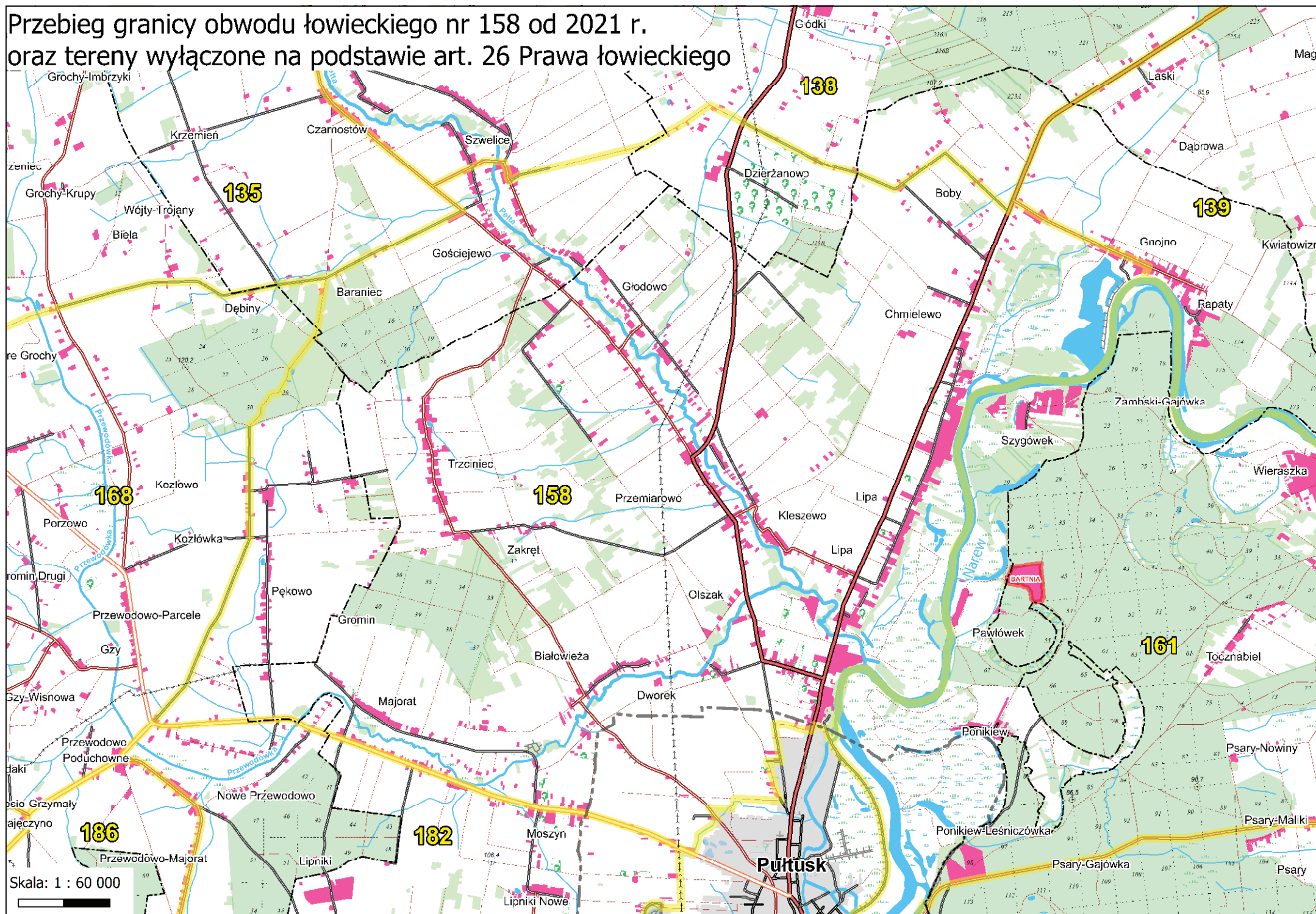


Skala: 1 : 65 000

Przebieg granicy obwodu łowieckiego nr 157 od 2021 r.  oraz tereny wyłączone na podstawie art. 26 Prawa łowieckiego

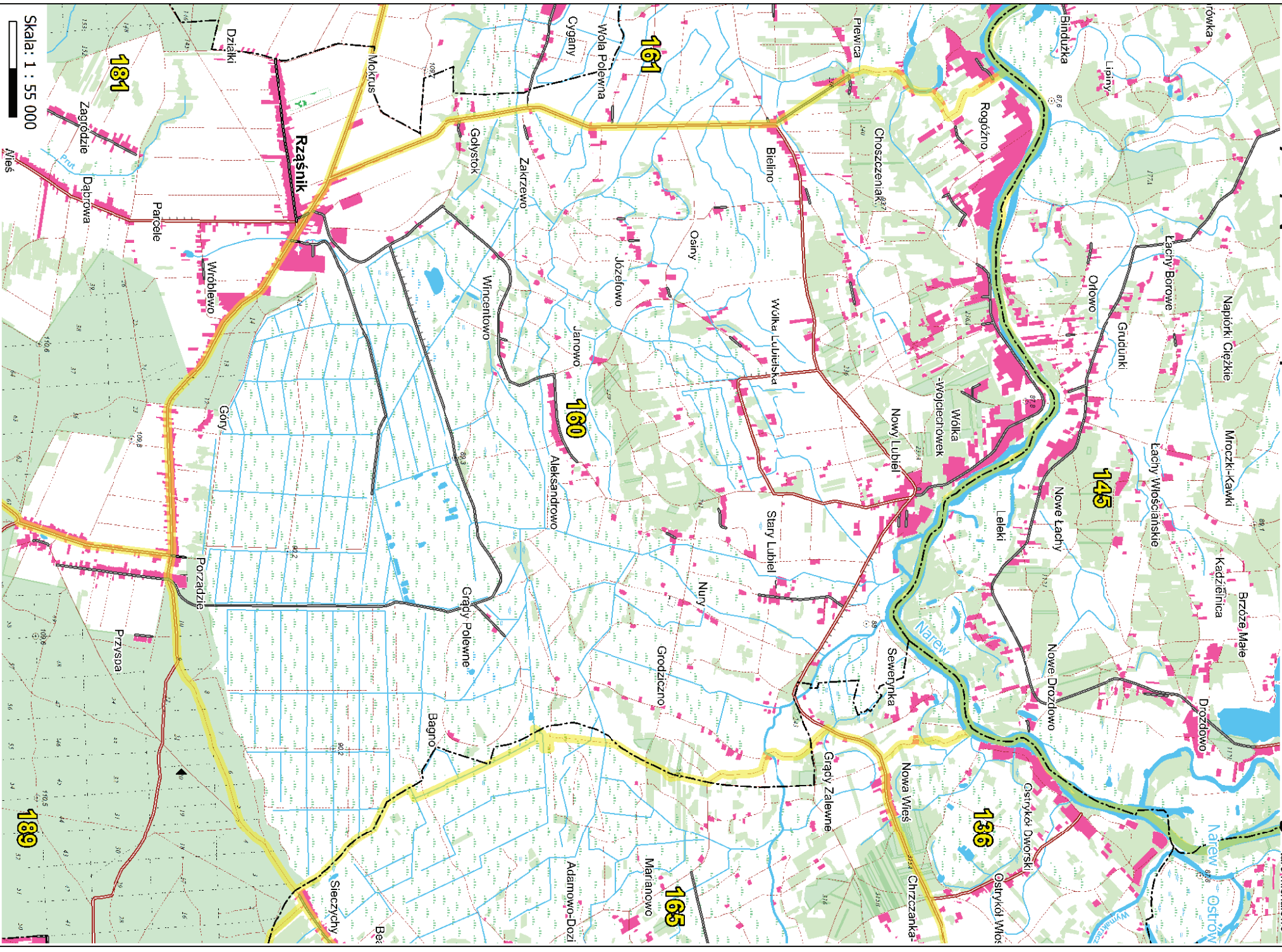


# Przebieg granicy obwodu łowieckiego nr 158 od 2021 r. oraz tereny wyłączone na podstawie art. 26 Prawa łowieckiego





Przebieg granicy obwodu łowieckiego nr 160 od 2021 r. oraz tereny wyłączone na podstawie art. 26 Prawa łowieckiego

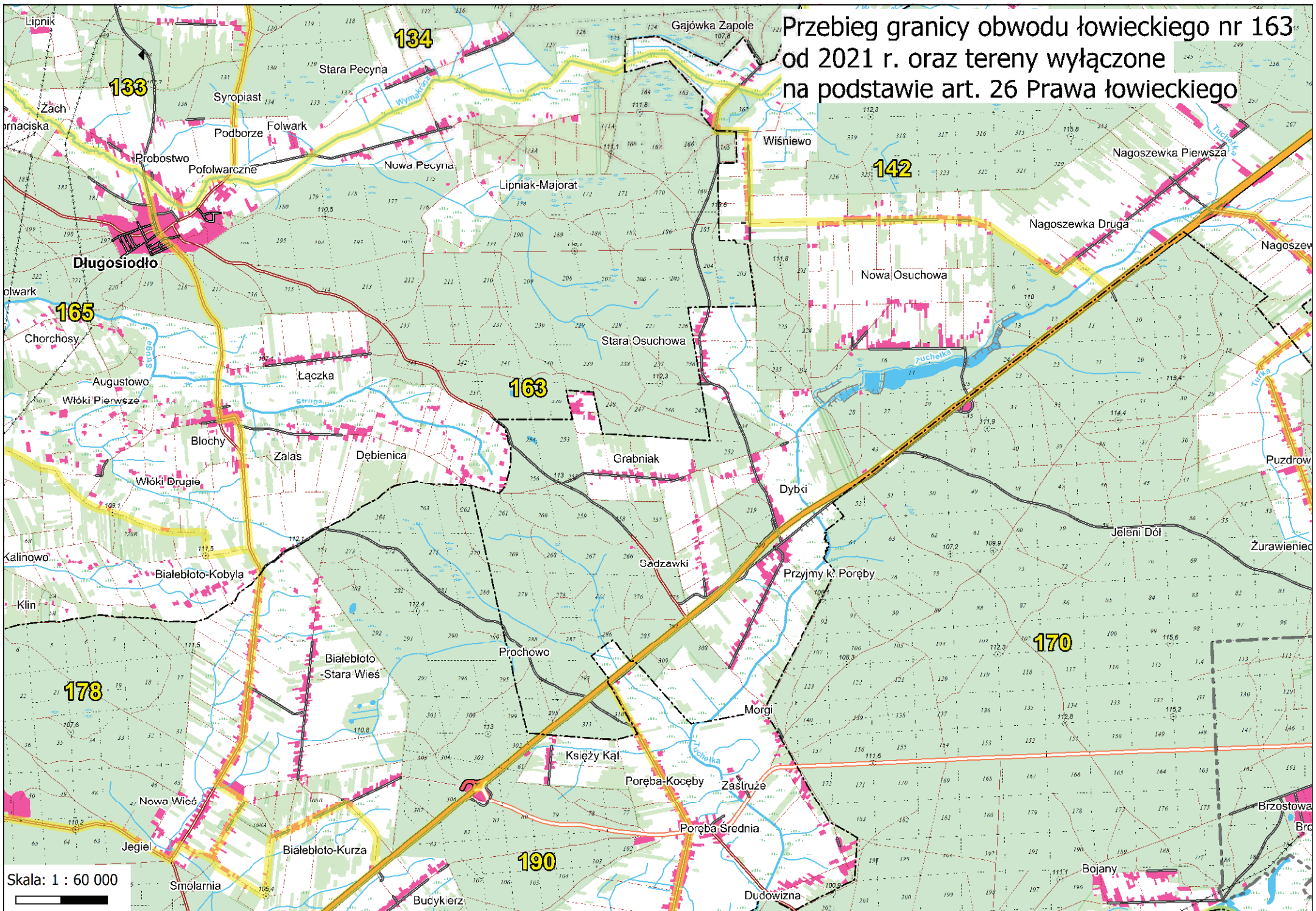






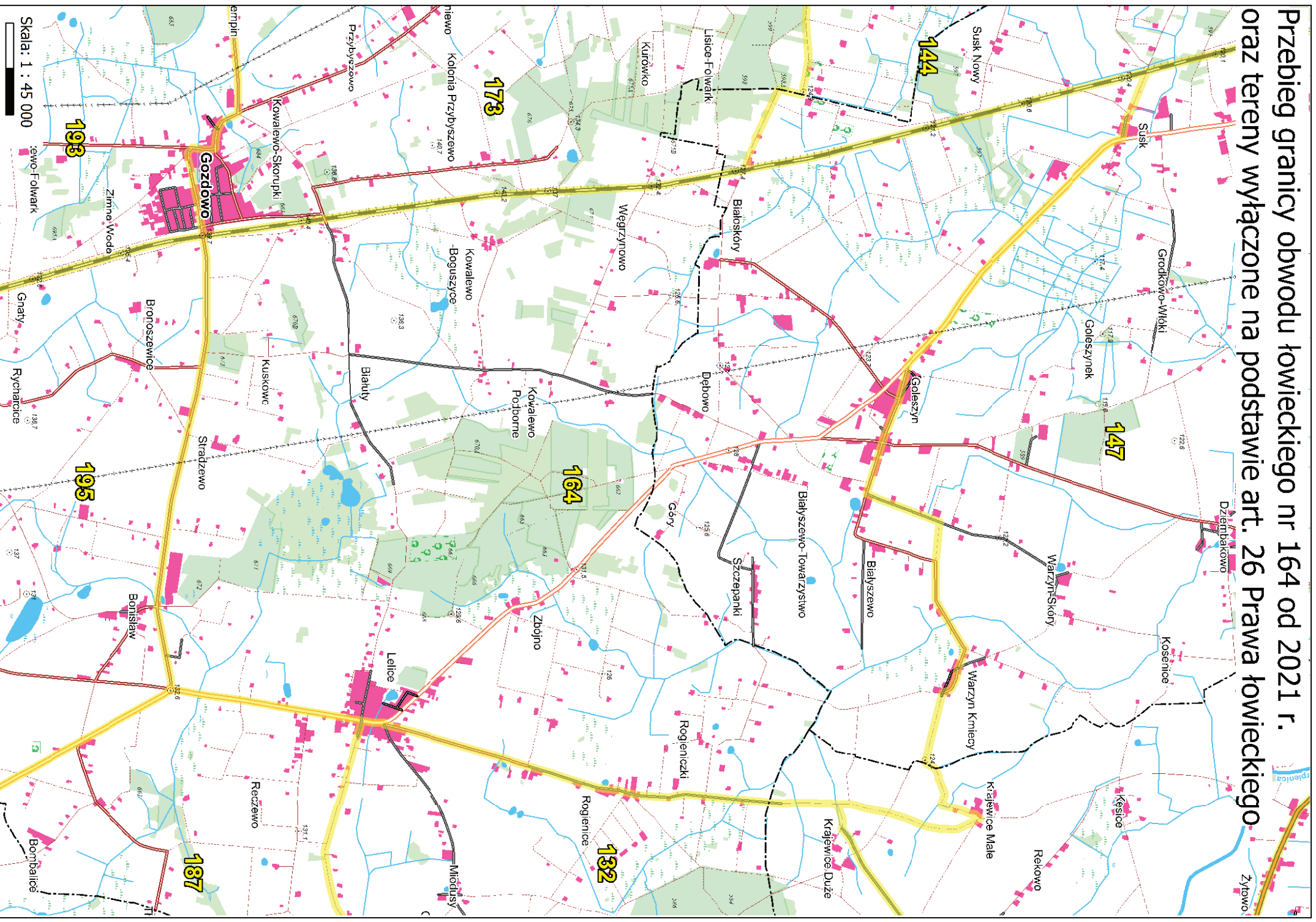


Przebieg granicy obwodu łowieckiego nr 163  
od 2021 r. oraz tereny wyłączone  
na podstawie art. 26 Prawa łowieckiego

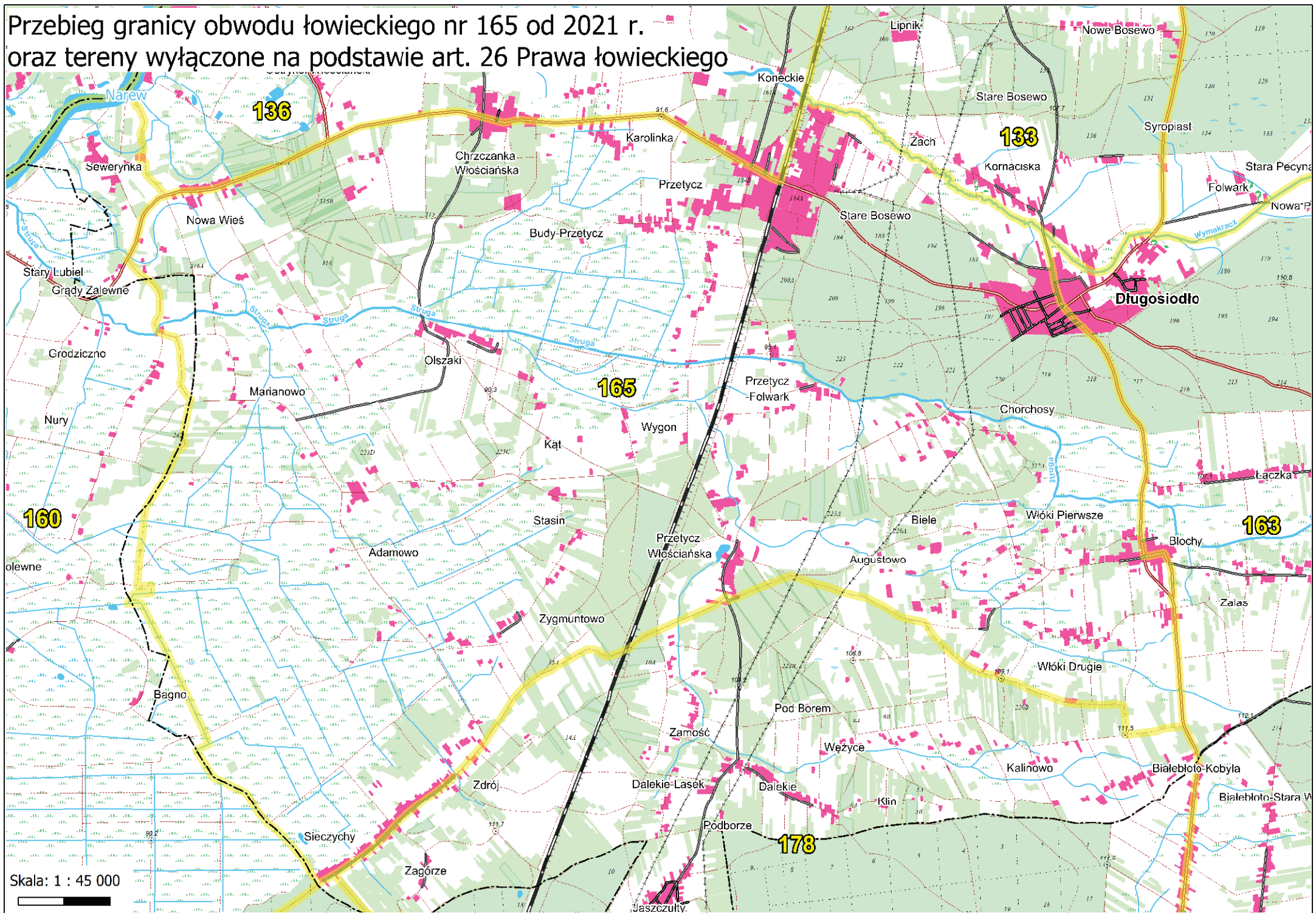


Skala: 1 : 60 000

**Przebieg granicy obwodu łowieckiego nr 164 od 2021 r.  
oraz tereny wyłączone na podstawie art. 26 Prawa łowieckiego**

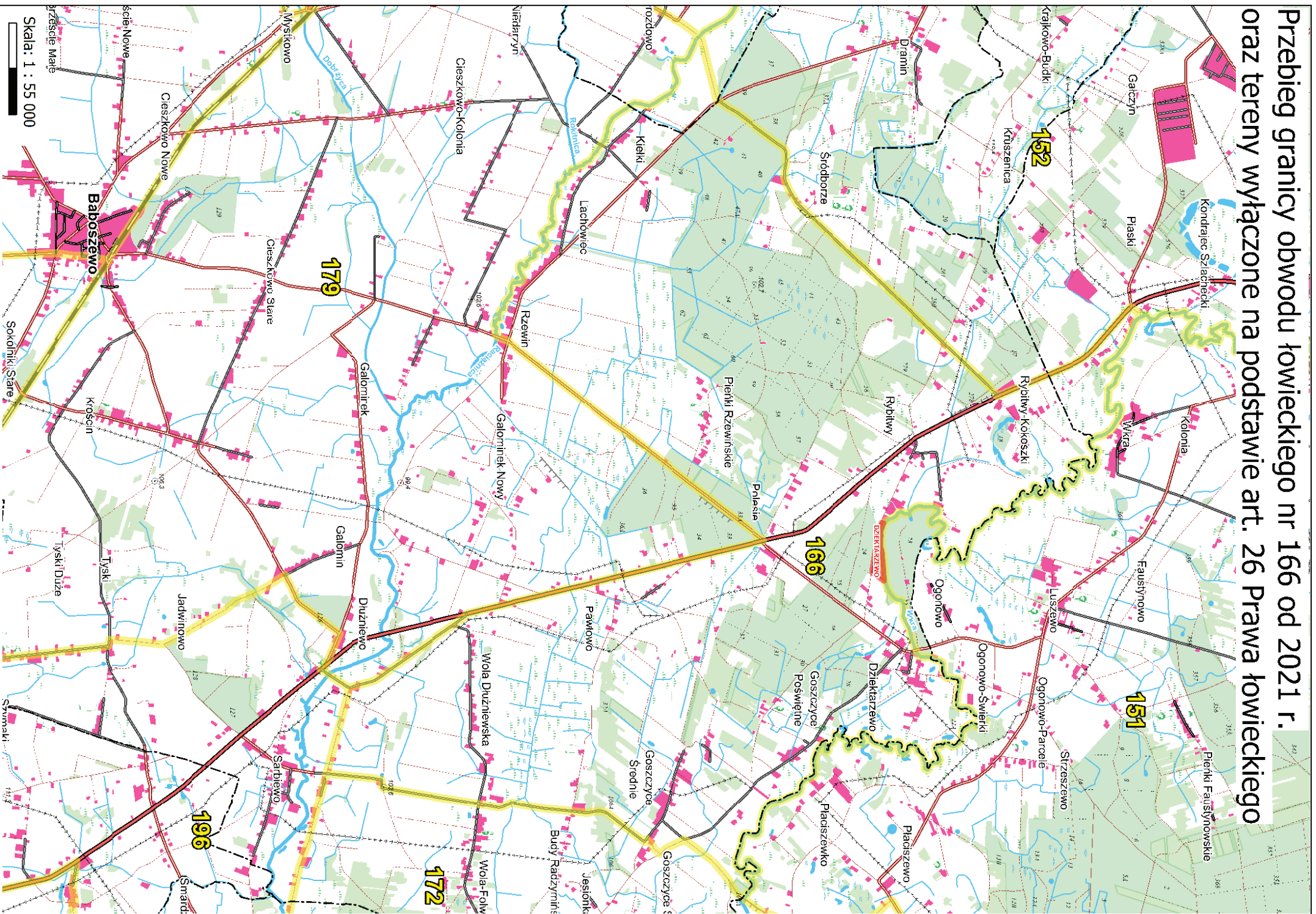


# Przebieg granicy obwodu łowieckiego nr 165 od 2021 r. oraz tereny wyłączone na podstawie art. 26 Prawa łowieckiego

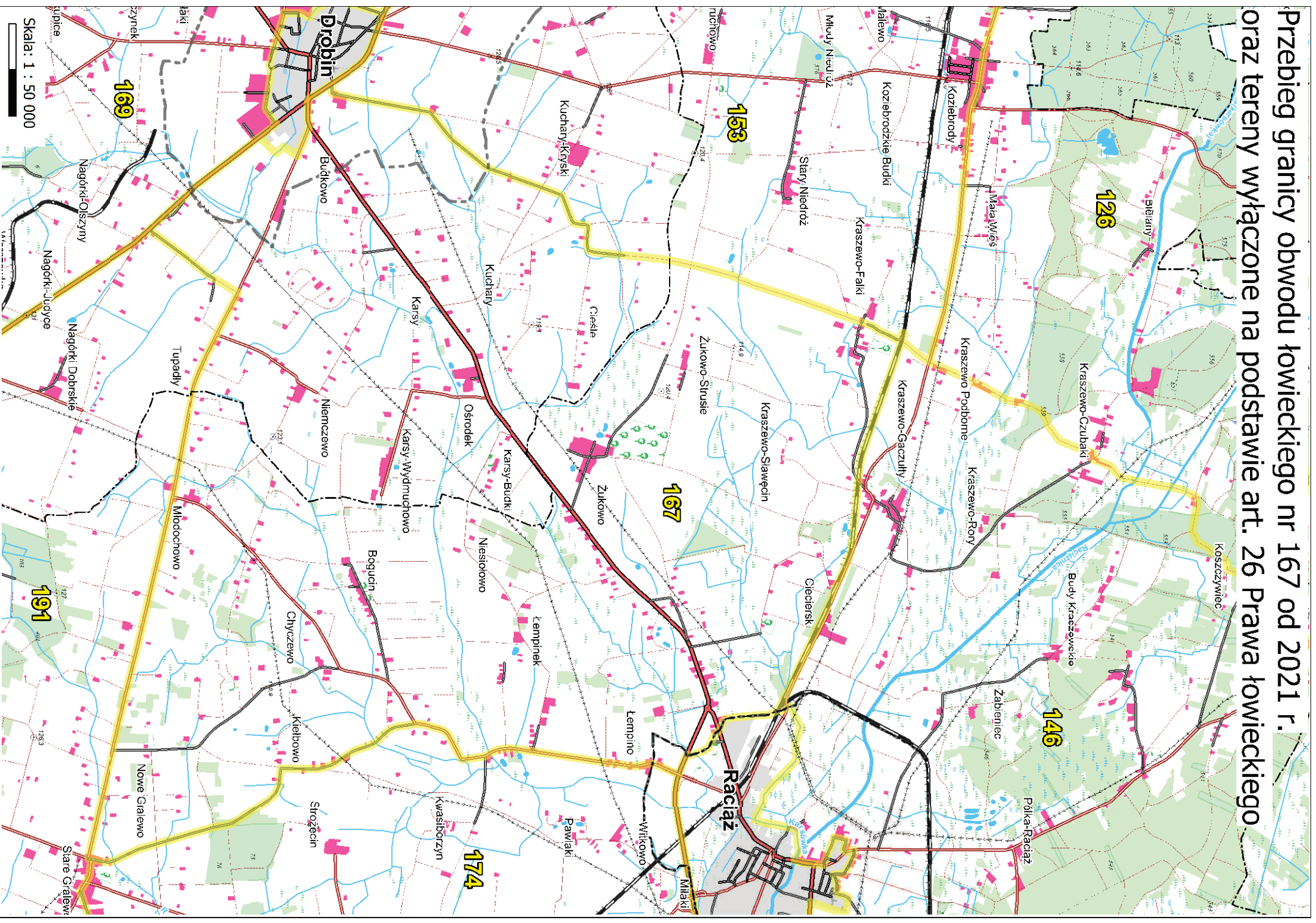


Skala: 1 : 45 000

Przebieg granicy obwodu łowieckiego nr 166 od 2021 r.  
oraz tereny wyłączane na podstawie art. 26 Prawa łowieckiego

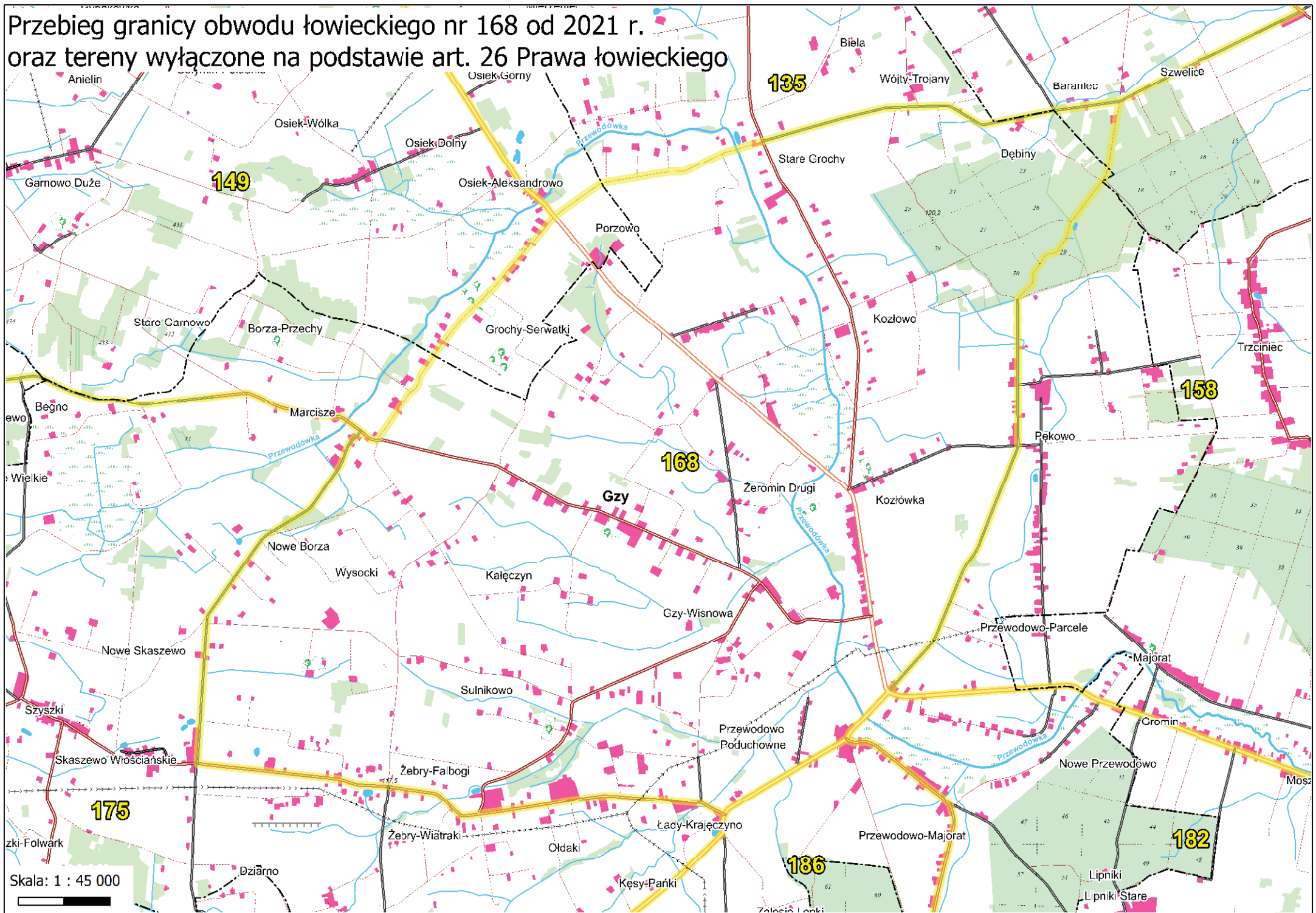


**Przebieg granicy obwodu łowieckiego nr 167 od 2021 r.  
oraz tereny wyłączone na podstawie art. 26 Prawa łowieckiego**

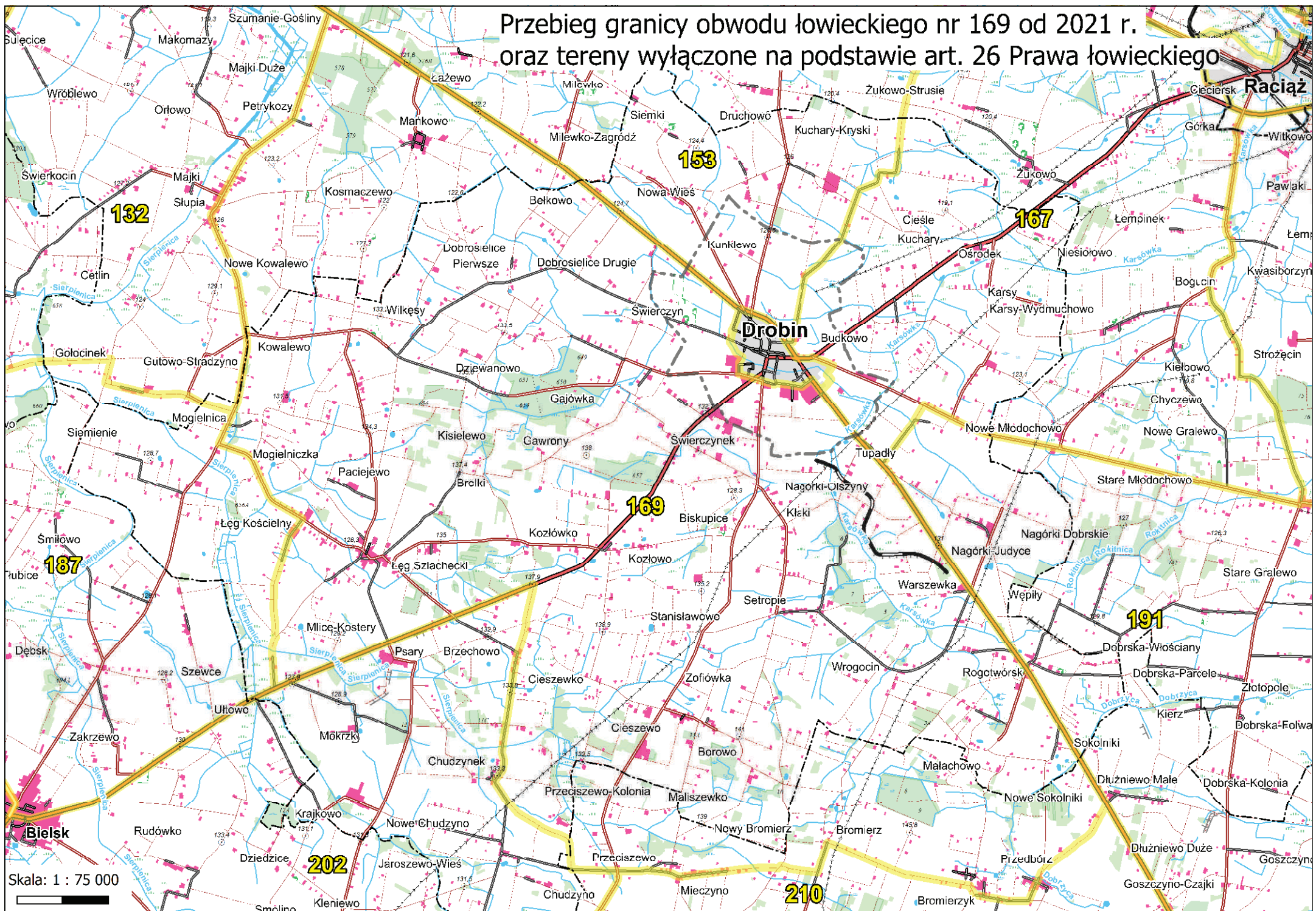


Skala: 1 : 50 000

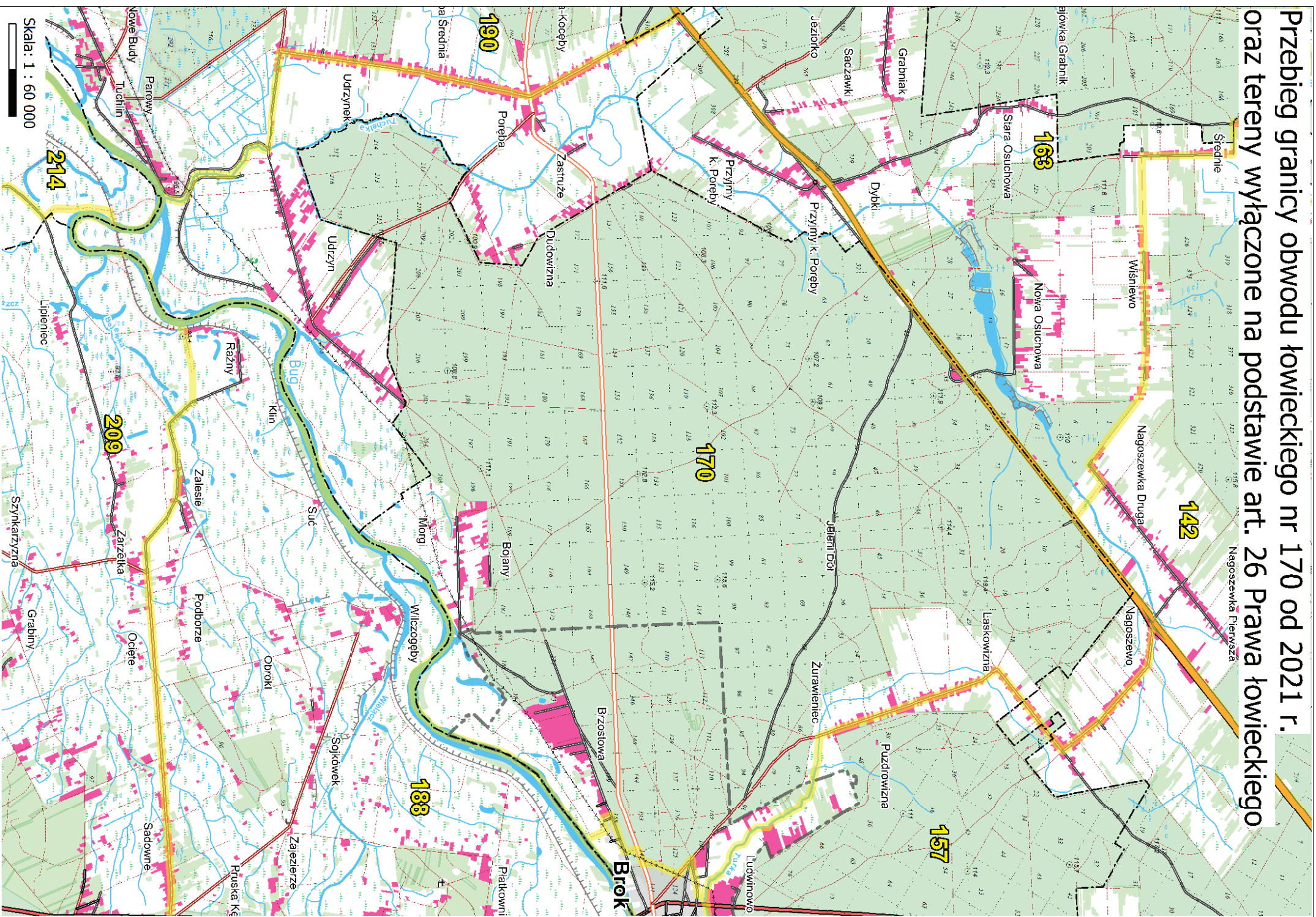
# Przebieg granicy obwodu łowieckiego nr 168 od 2021 r. oraz tereny wyłączane na podstawie art. 26 Prawa łowieckiego



# Przebieg granicy obwodu łowieckiego nr 169 od 2021 r. oraz tereny wyłączone na podstawie art. 26 Prawa łowieckiego

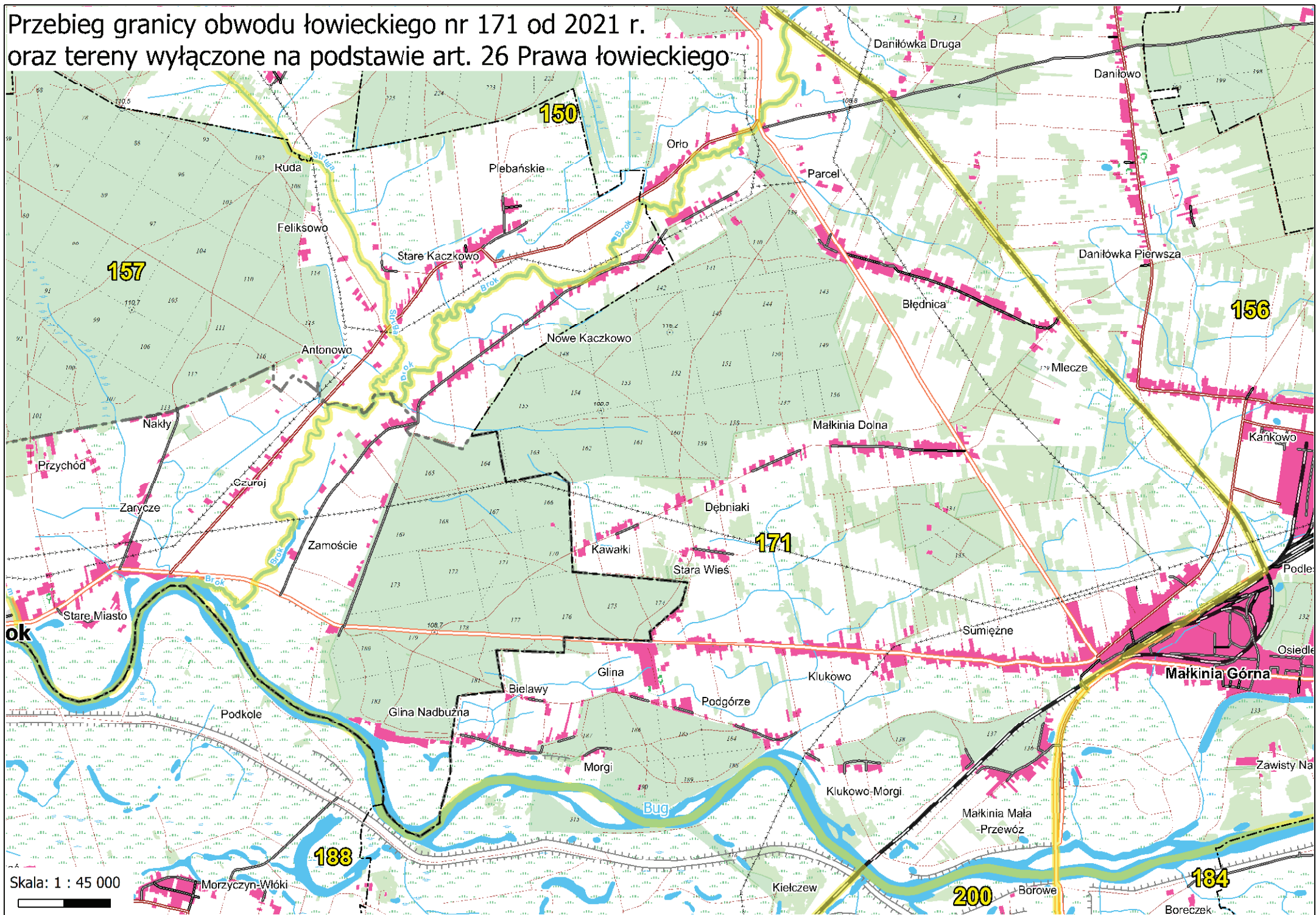


**Przebieg granicy obwodu łowieckiego nr 170 od 2021 r.  
oraz tereny wyłączone na podstawie art. 26 Prawa łowieckiego**





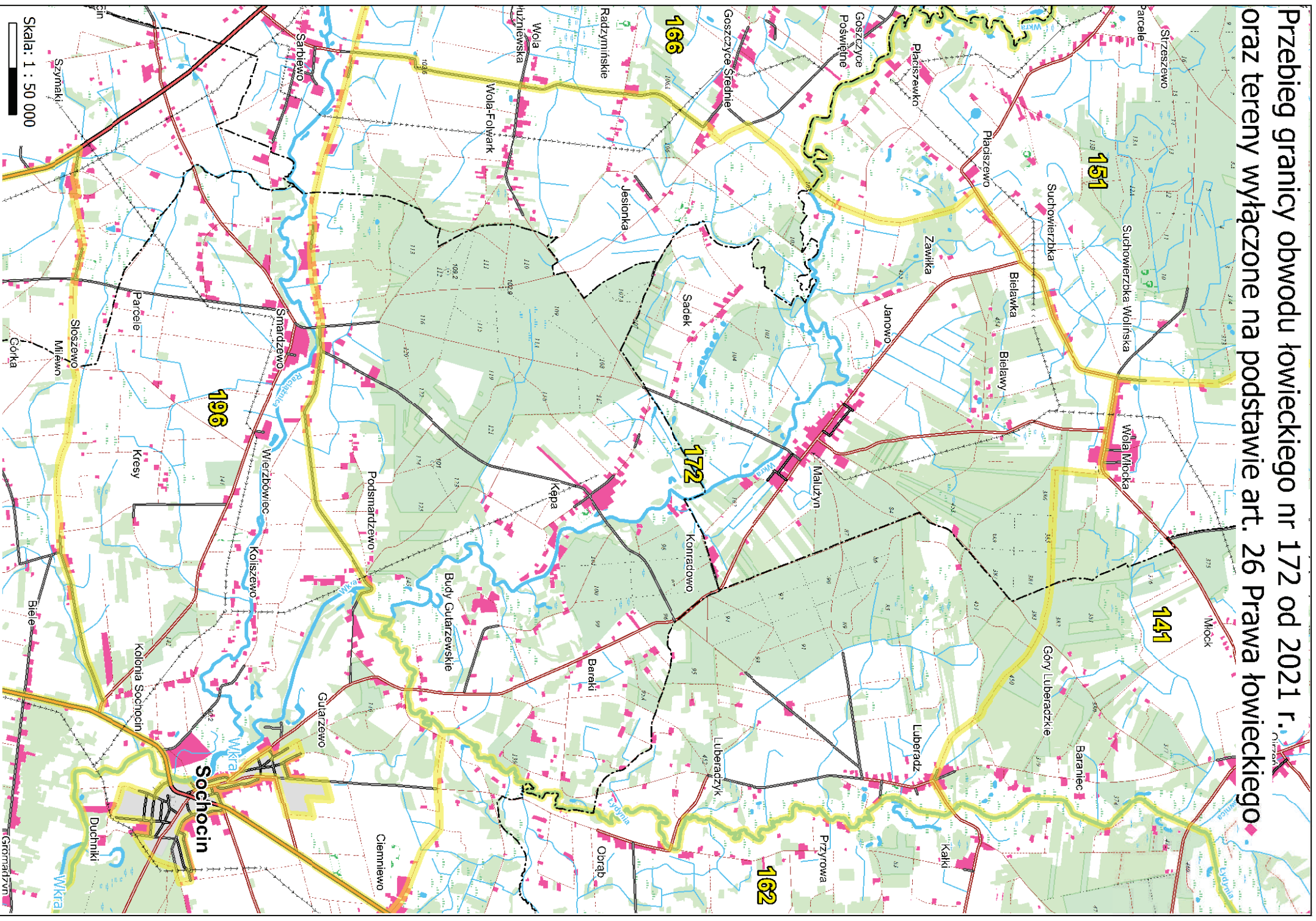
# Przebieg granicy obwodu łowieckiego nr 171 od 2021 r. oraz tereny wyłączzone na podstawie art. 26 Prawa łowieckiego



Skala: 1 : 45 000

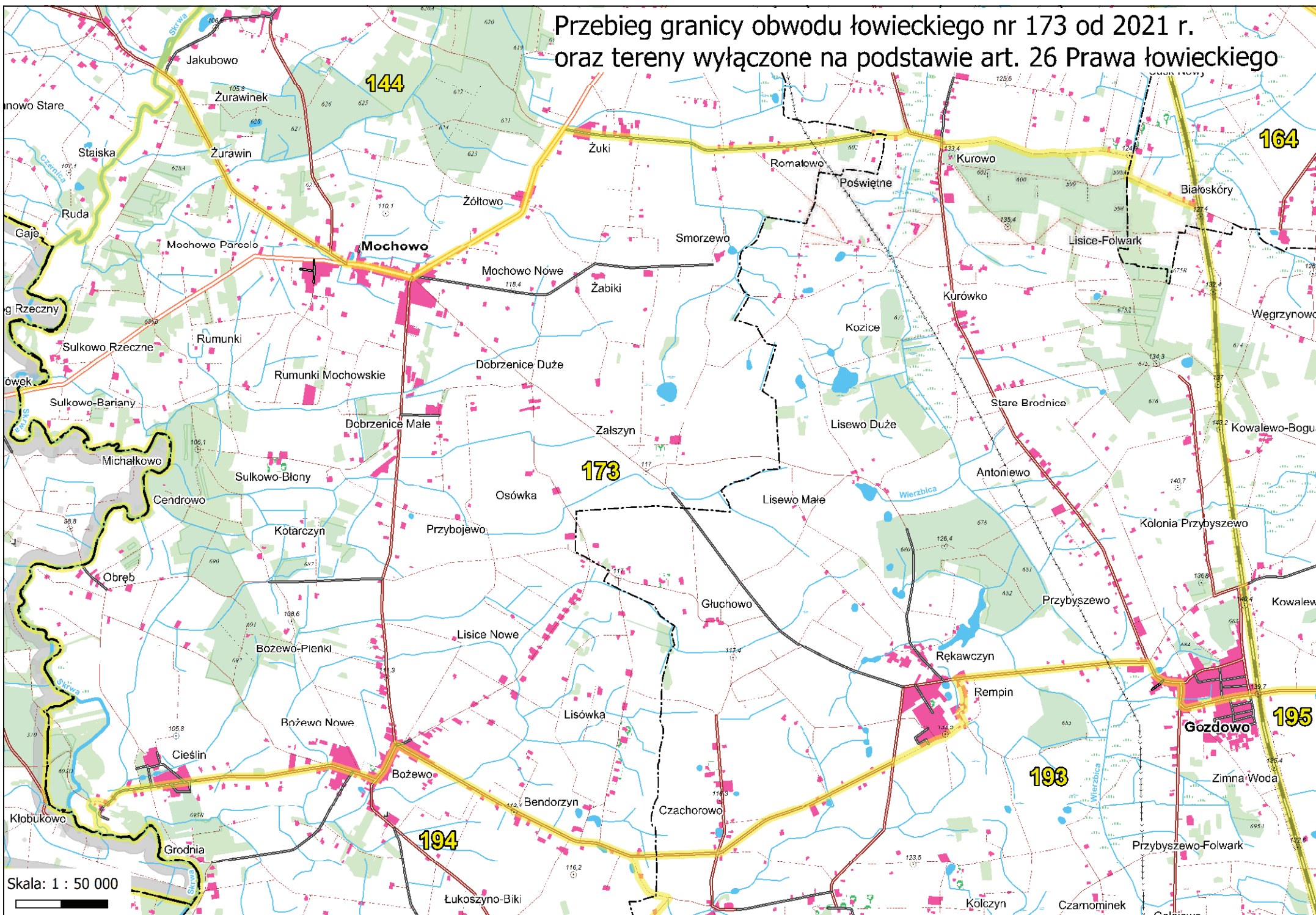


**Przebieg granicy obwodu łowieckiego nr 172 od 2021 r. oraz tereny wyłączone na podstawie art. 26 Prawa łowieckiego**



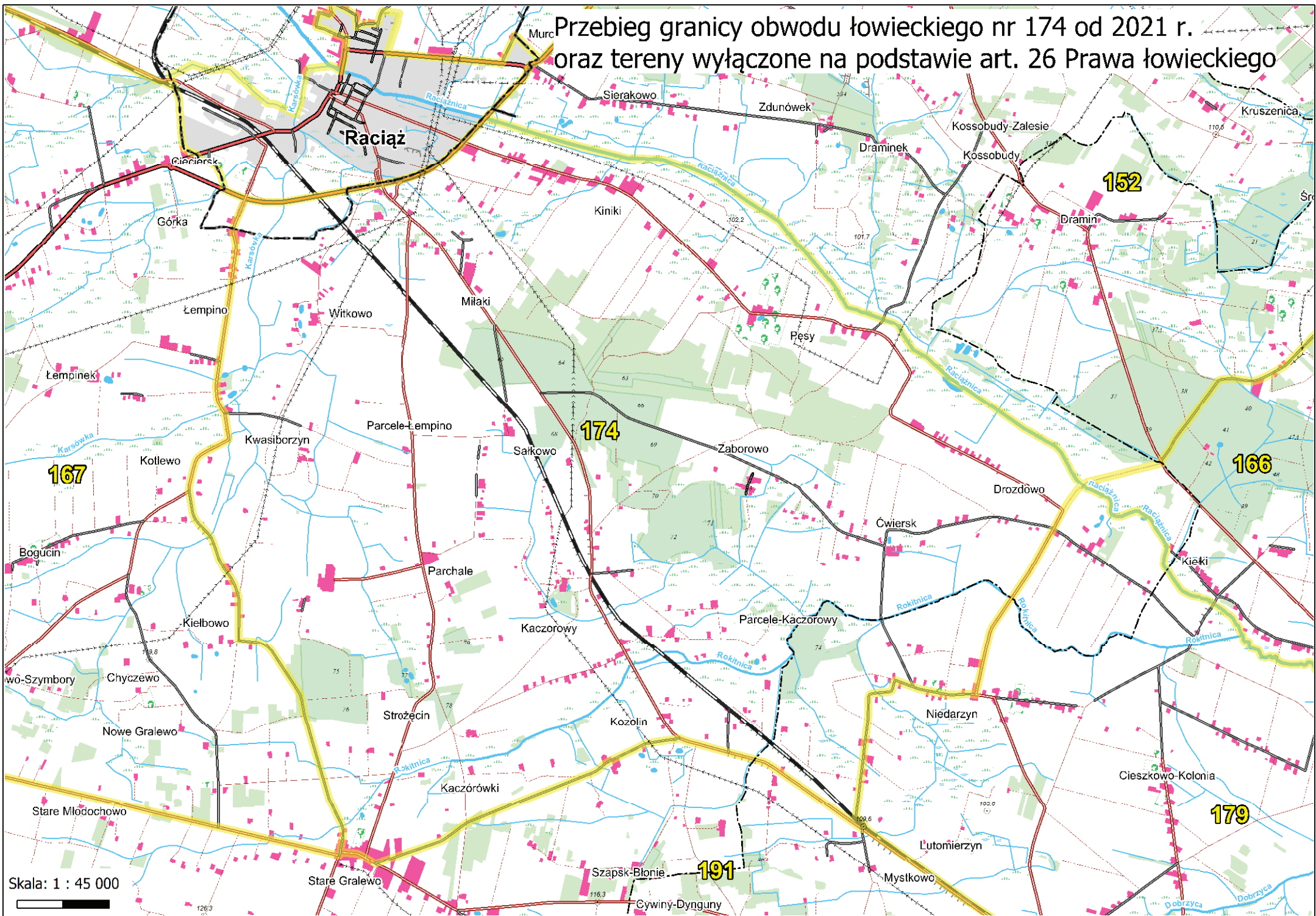
Skala: 1 : 50 000

# Przebieg granicy obwodu łowieckiego nr 173 od 2021 r. oraz tereny wyłączzone na podstawie art. 26 Prawa łowieckiego



Skala: 1 : 50 000

Przebieg granicy obwodu łowieckiego nr 174 od 2021 r.  
oraz tereny wyłączone na podstawie art. 26 Prawa łowieckiego



Skala: 1 : 45 000



126.3

191

152

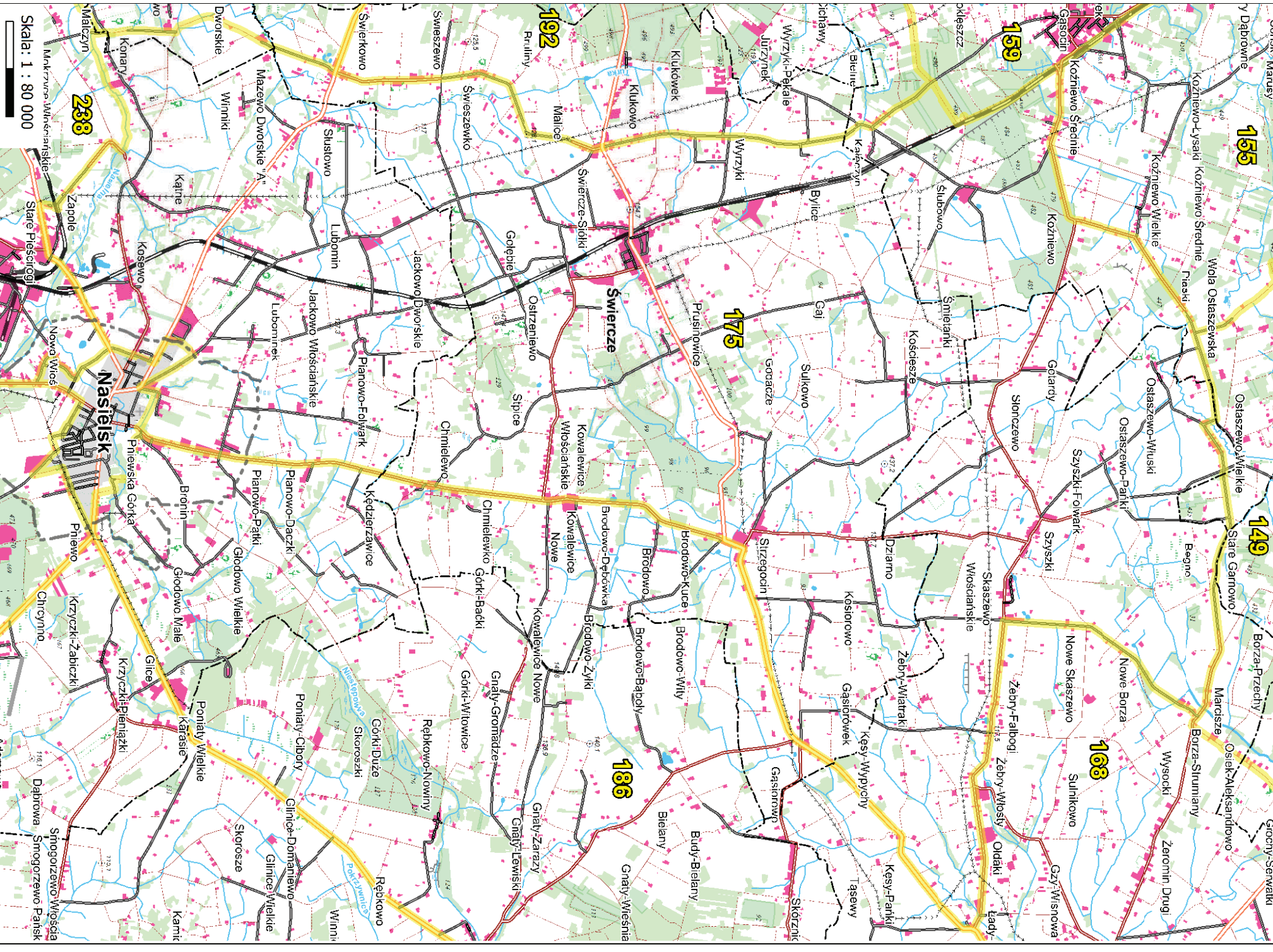
174

166

167

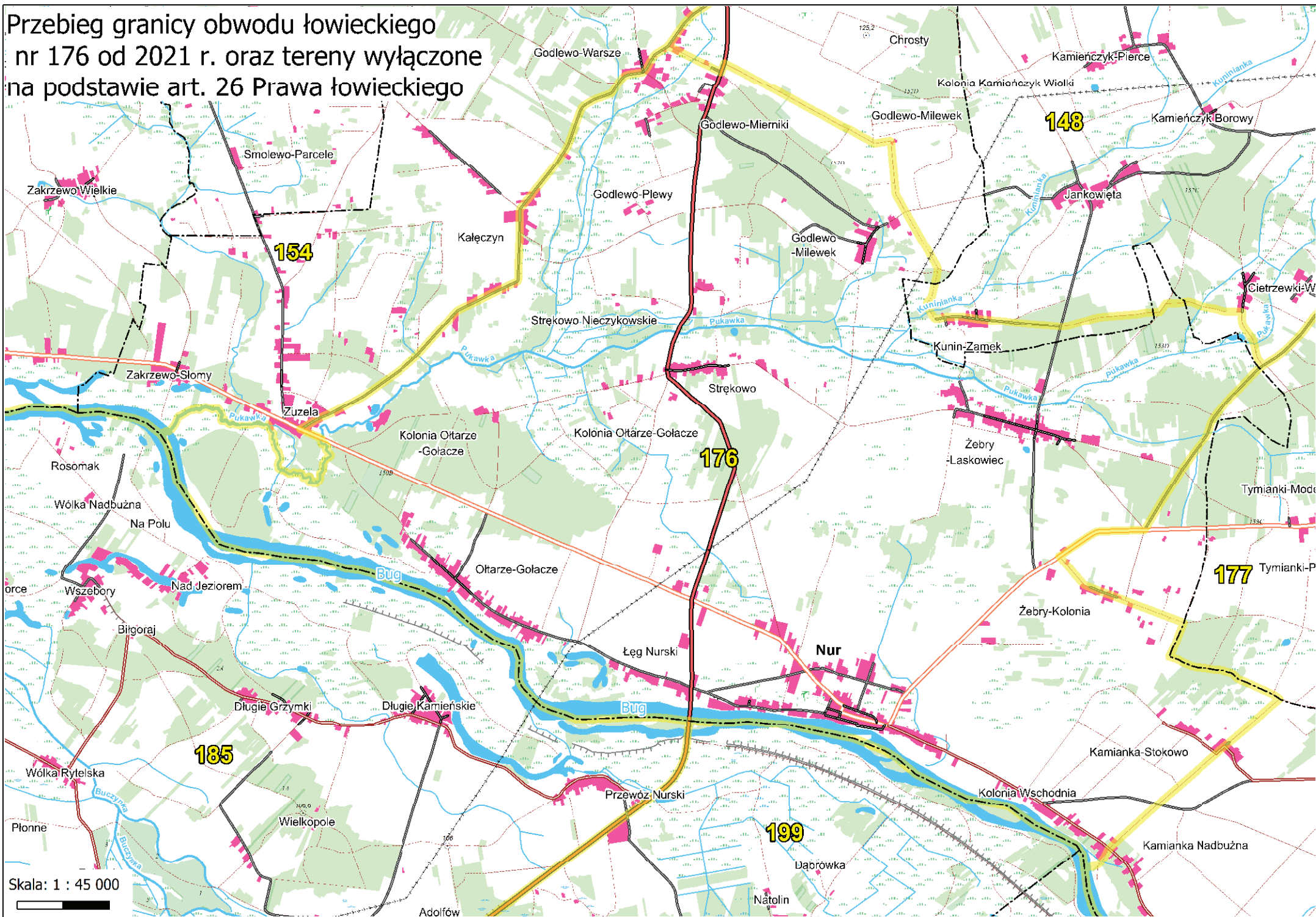
179

# Przebieg granicy obwodu łowieckiego nr 175 od 2021 r. oraz tereny wyłączone na podstawie art. 26 Prawa łowieckiego



Skala: 1 : 80 000

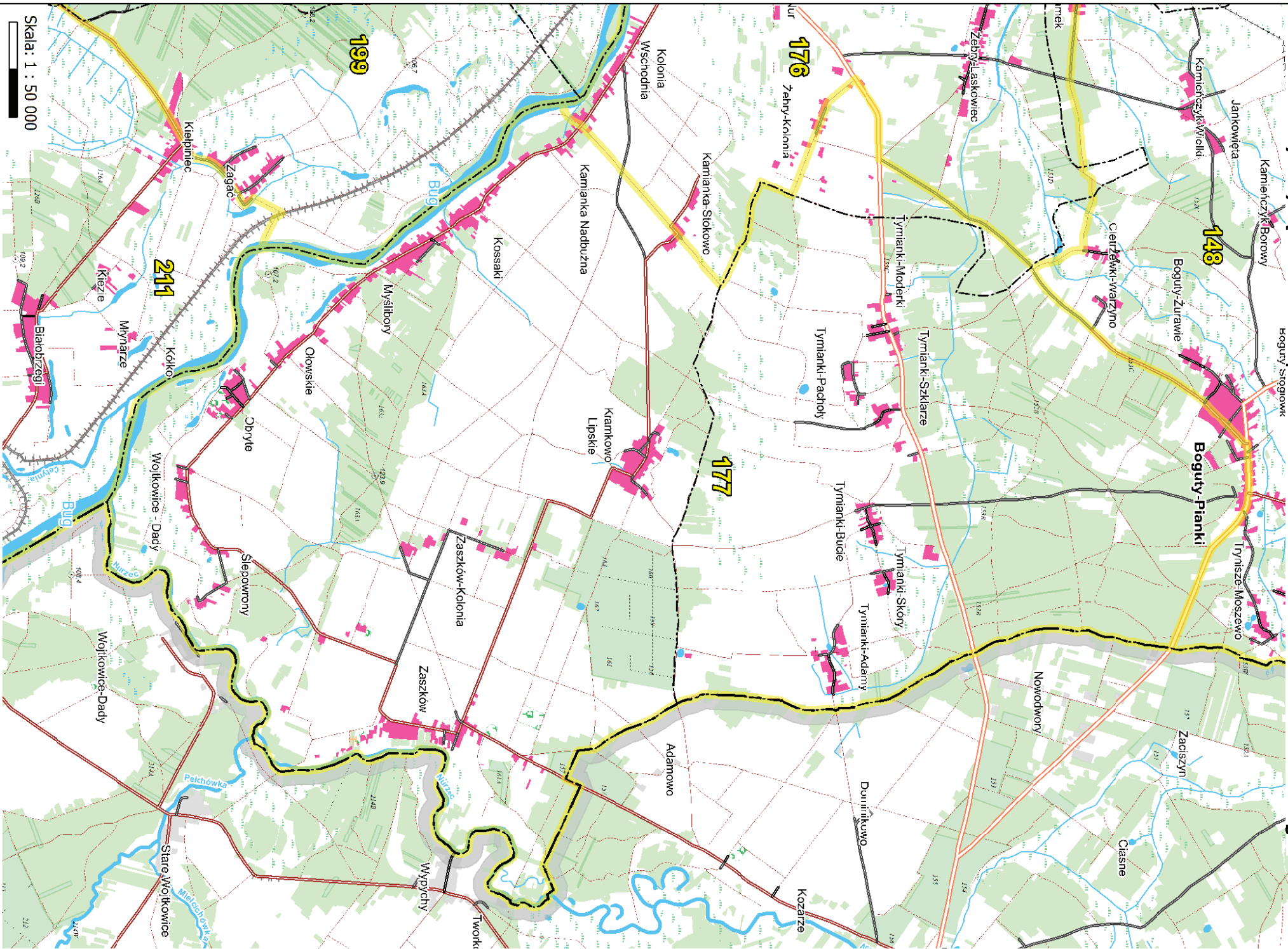
# Przebieg granicy obwodu łowieckiego nr 176 od 2021 r. oraz tereny wyłączone na podstawie art. 26 Prawa łowieckiego



Skala: 1 : 45 000

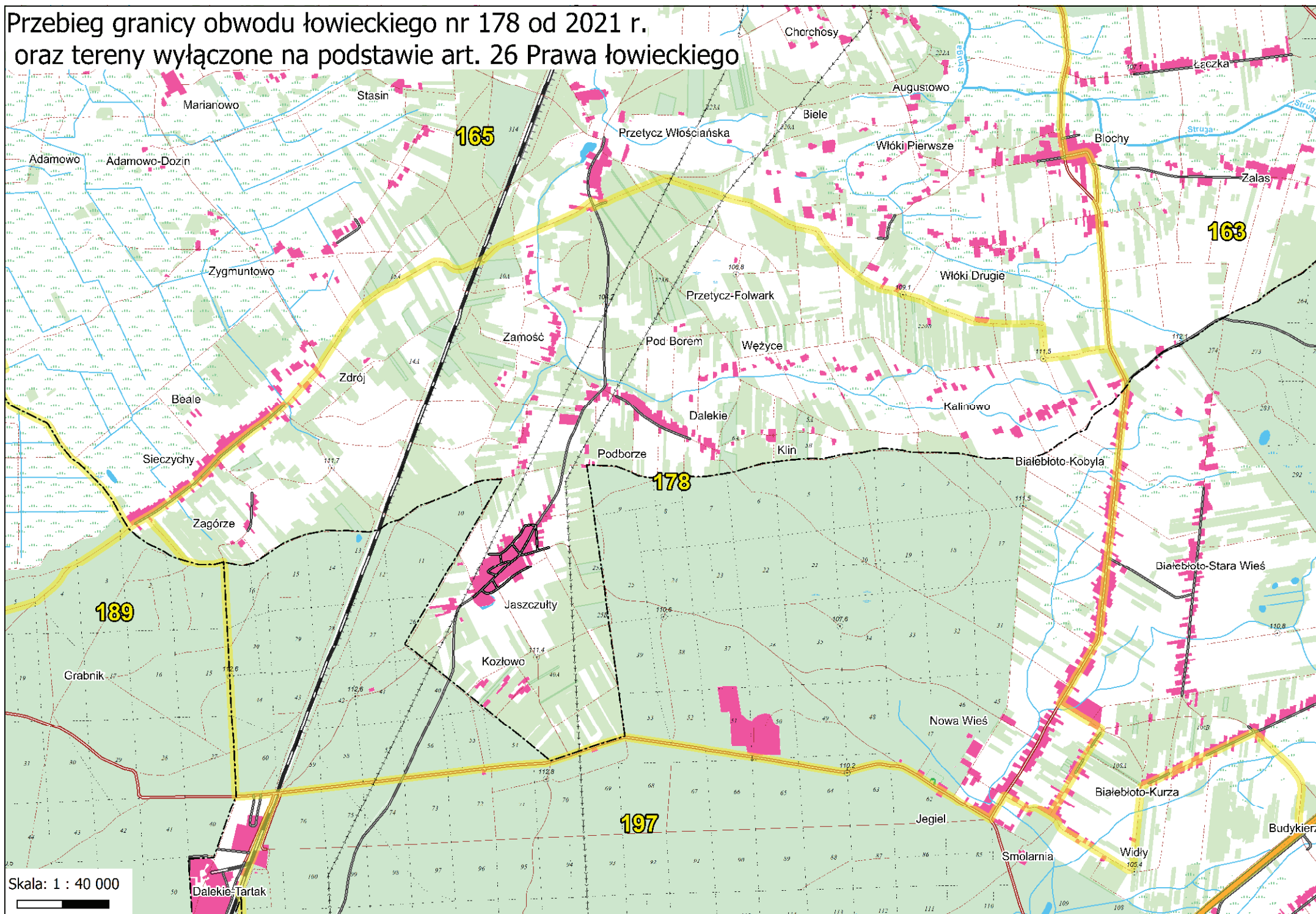


**Przebieg granicy obwodu łowieckiego nr 177 od 2021 r. oraz tereny wyłączone na podstawie art. 26 Prawa łowieckiego**



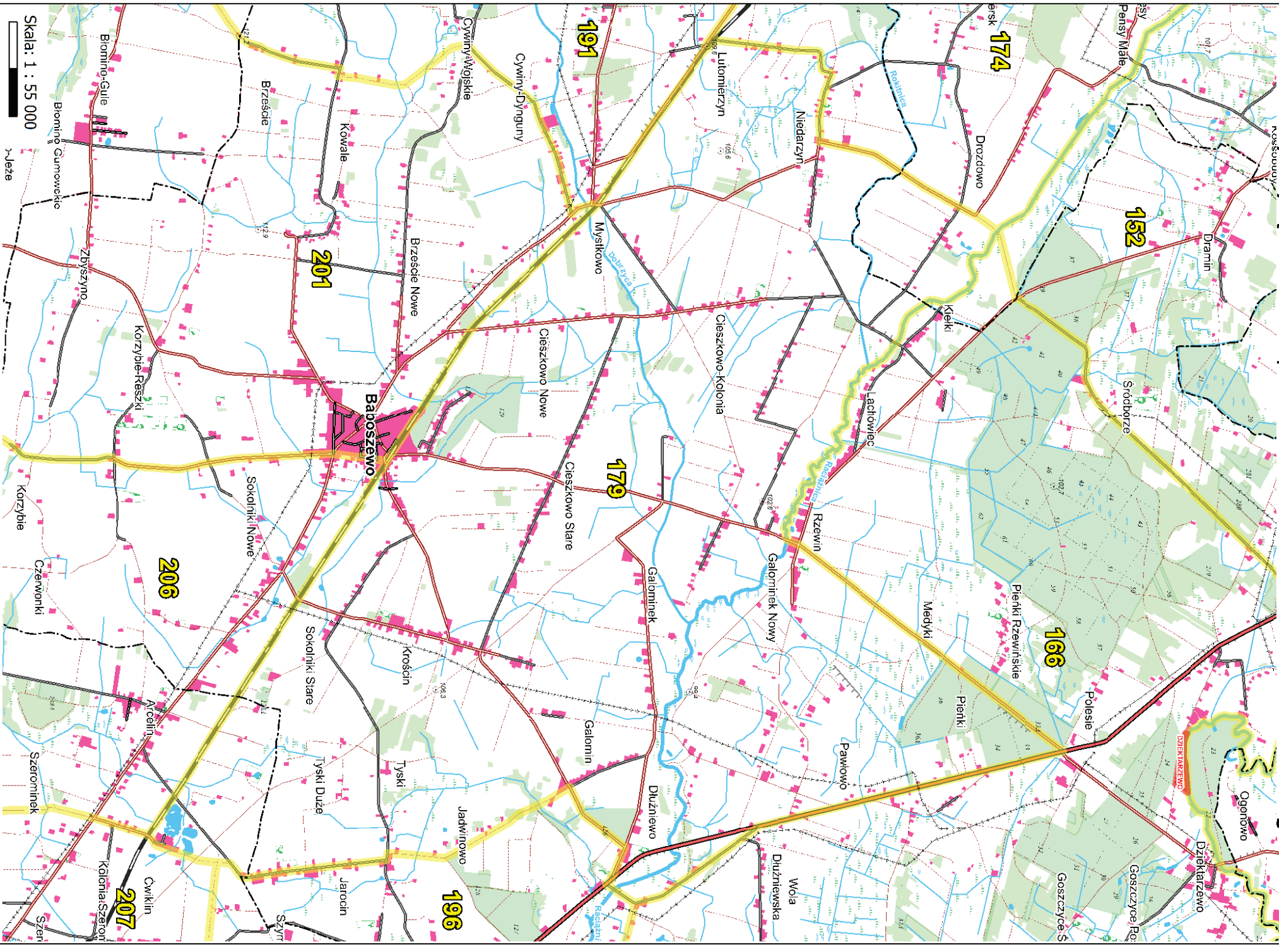
Skala: 1 : 50 000

# Przebieg granicy obwodu łowieckiego nr 178 od 2021 r. oraz tereny wyłączone na podstawie art. 26 Prawa łowieckiego

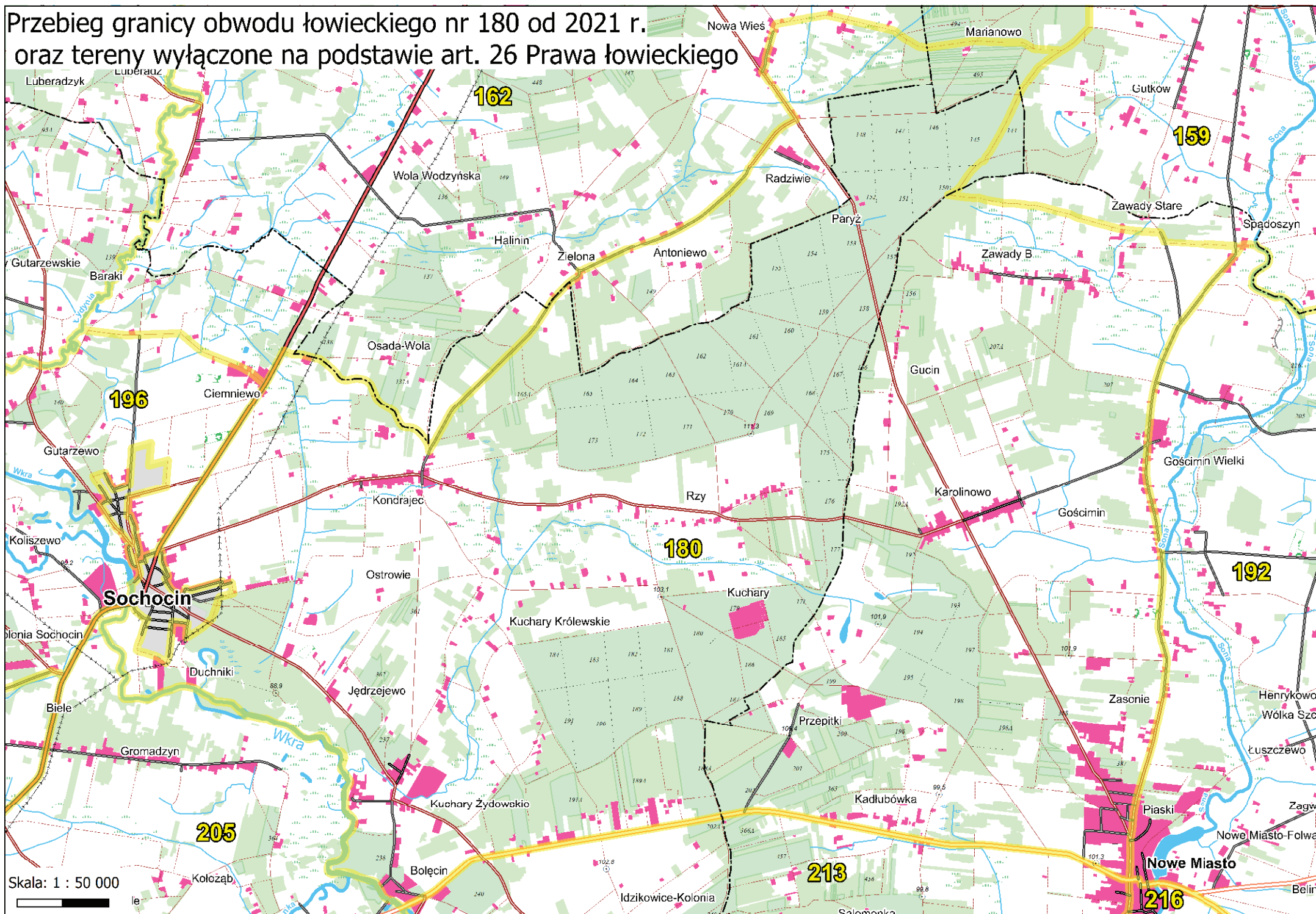




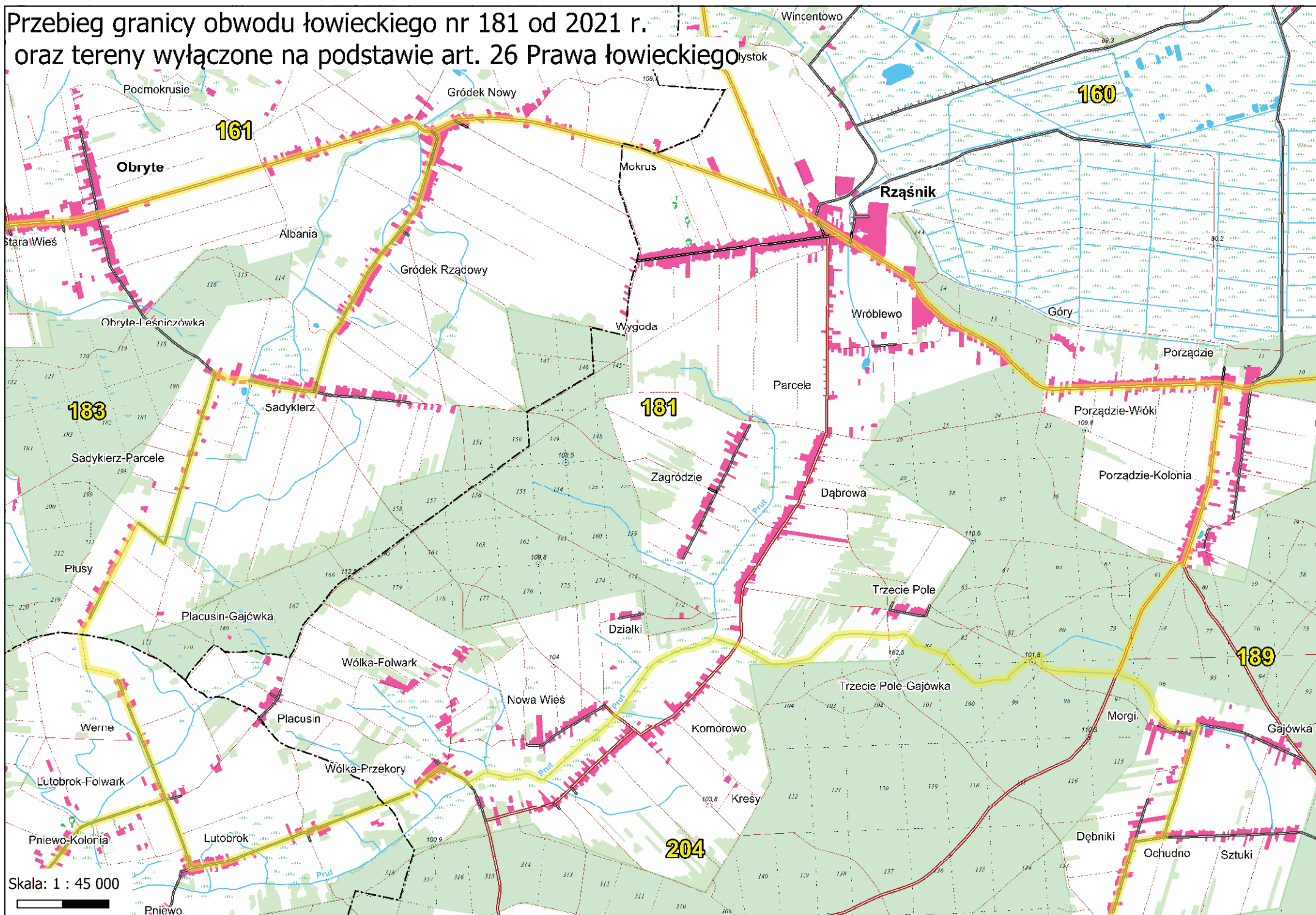
Przebieg granicy obwodu łowieckiego nr 179 od 2021 r.  
oraz tereny wyłączone na podstawie art. 26 Prawa łowieckiego



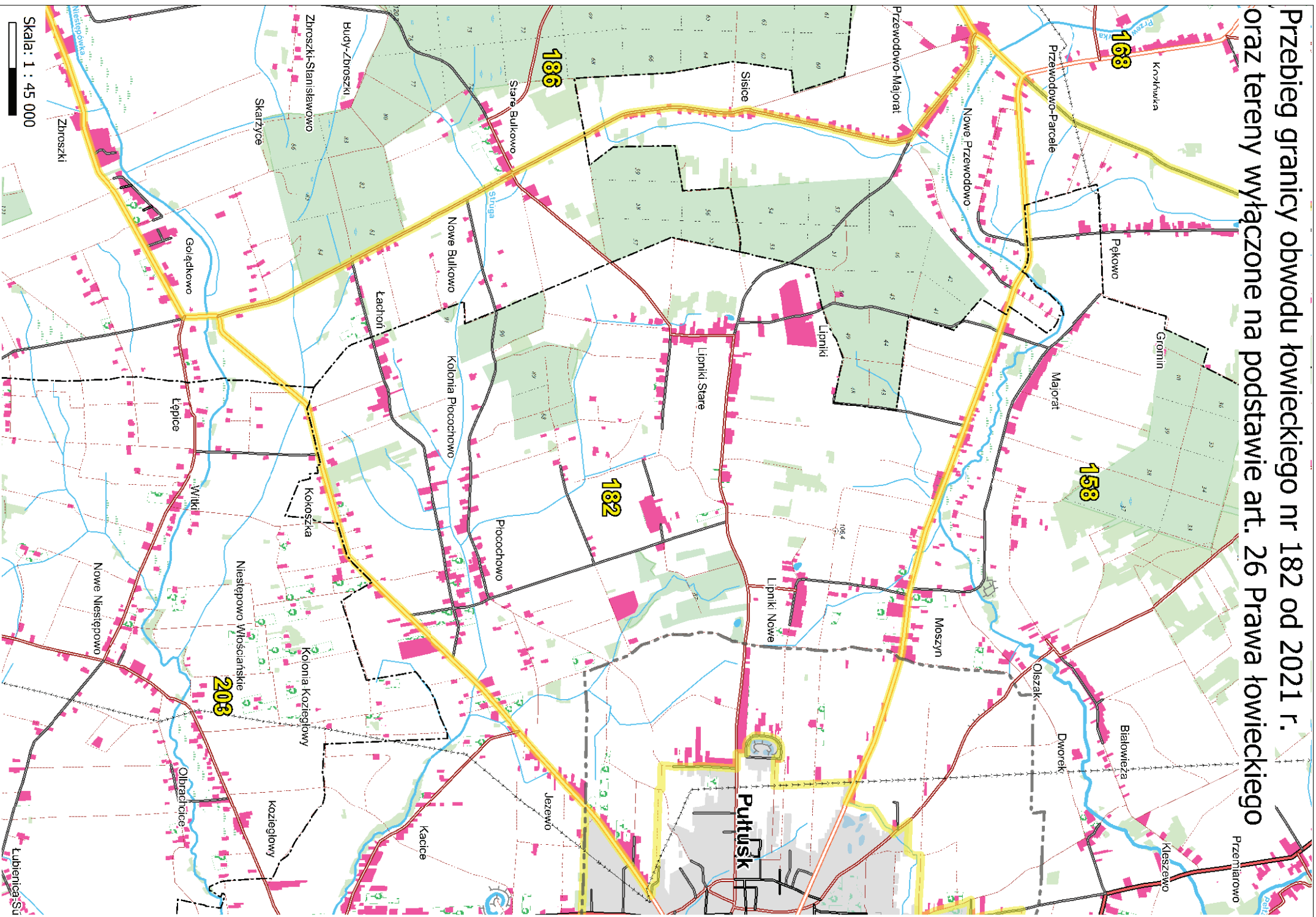
# Przebieg granicy obwodu łowieckiego nr 180 od 2021 r. oraz tereny wyłączane na podstawie art. 26 Prawa łowieckiego



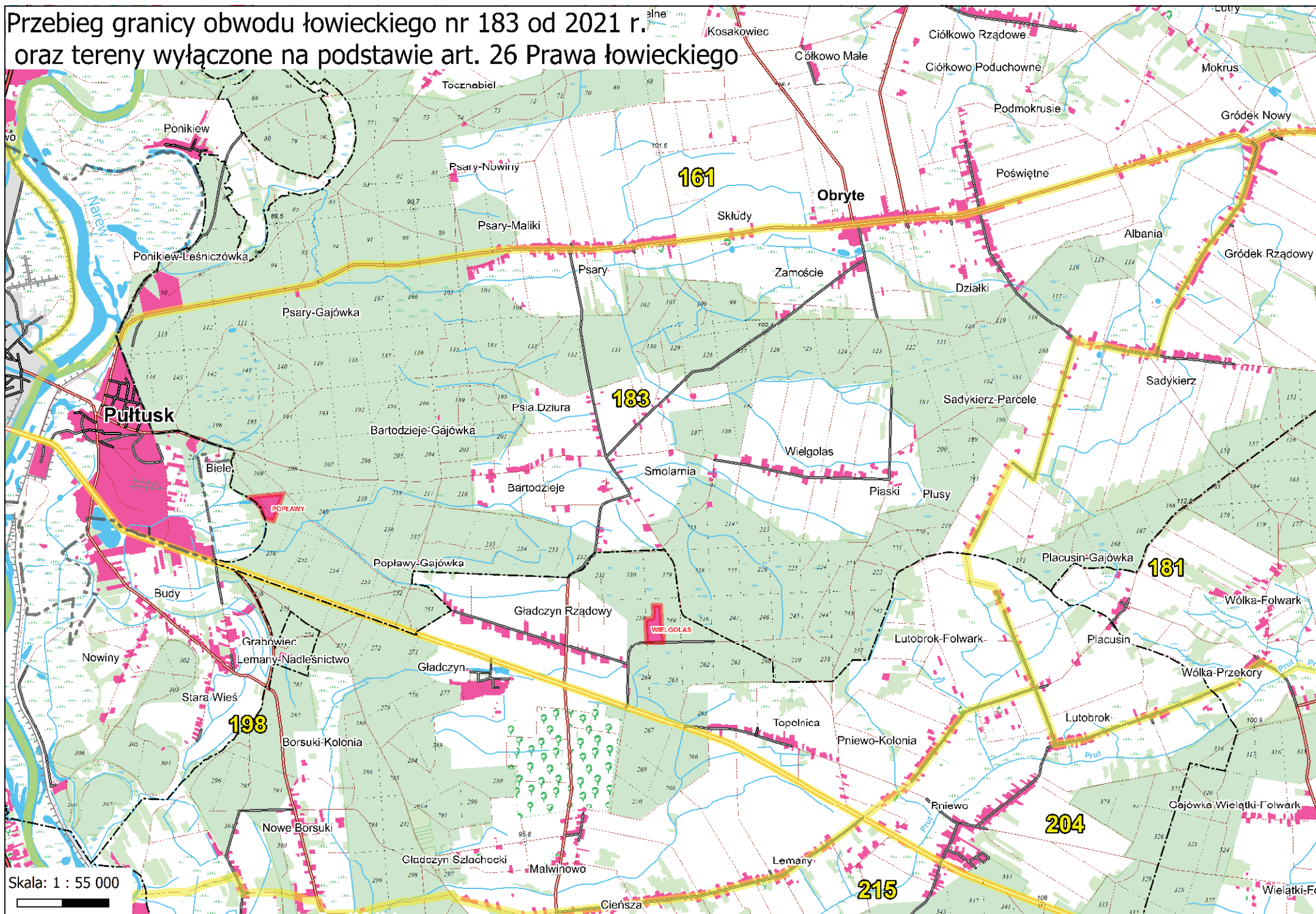
# Przebieg granicy obwodu łowieckiego nr 181 od 2021 r. oraz tereny wyłączane na podstawie art. 26 Prawa łowieckiego



**Przebieg granicy obwodu łowieckiego nr 182 od 2021 r.  
oraz tereny wyłączone na podstawie art. 26 Prawa łowieckiego**



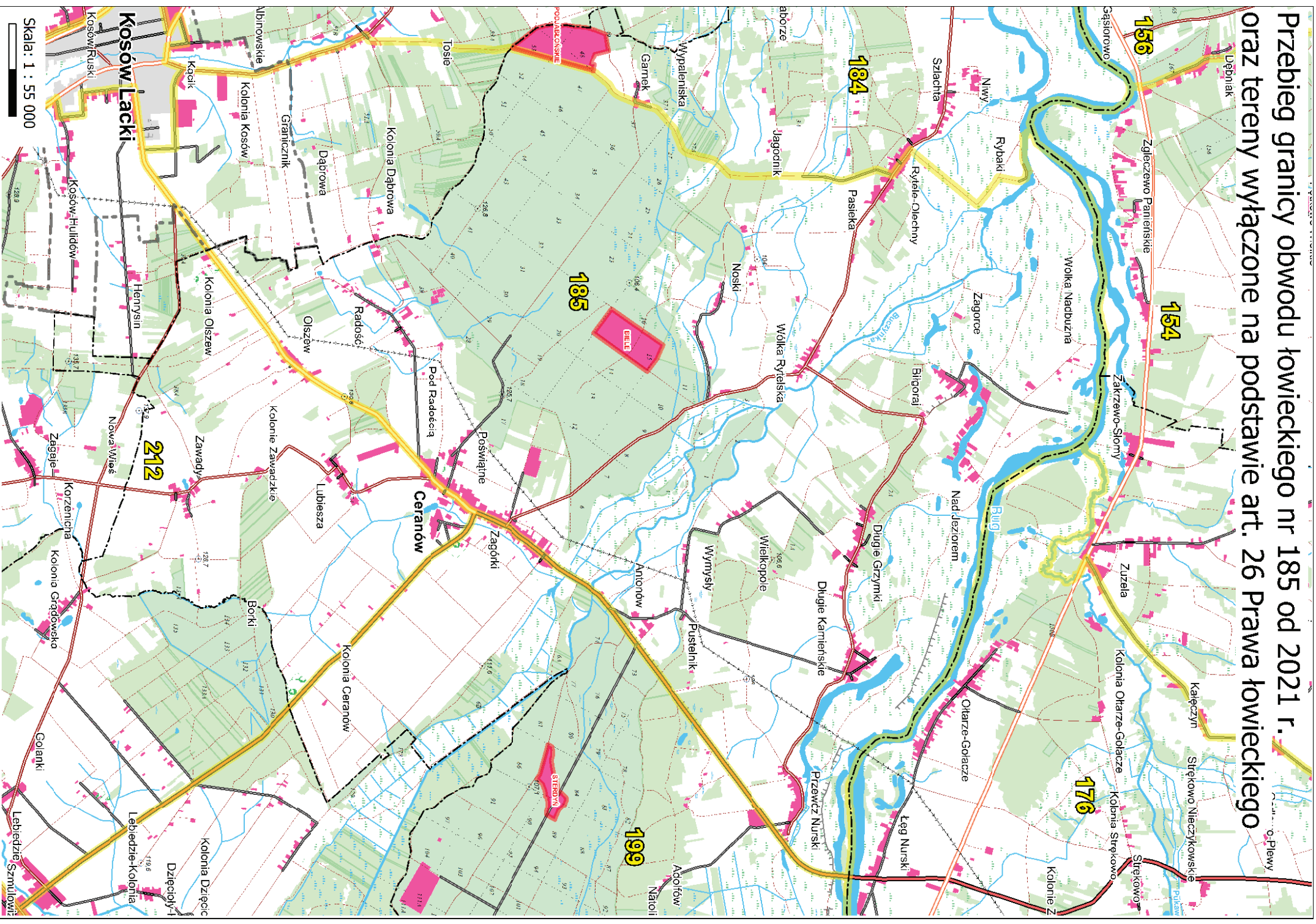
# Przebieg granicy obwodu łowieckiego nr 183 od 2021 r. oraz tereny wyłączane na podstawie art. 26 Prawa łowieckiego



Skala: 1 : 55 000

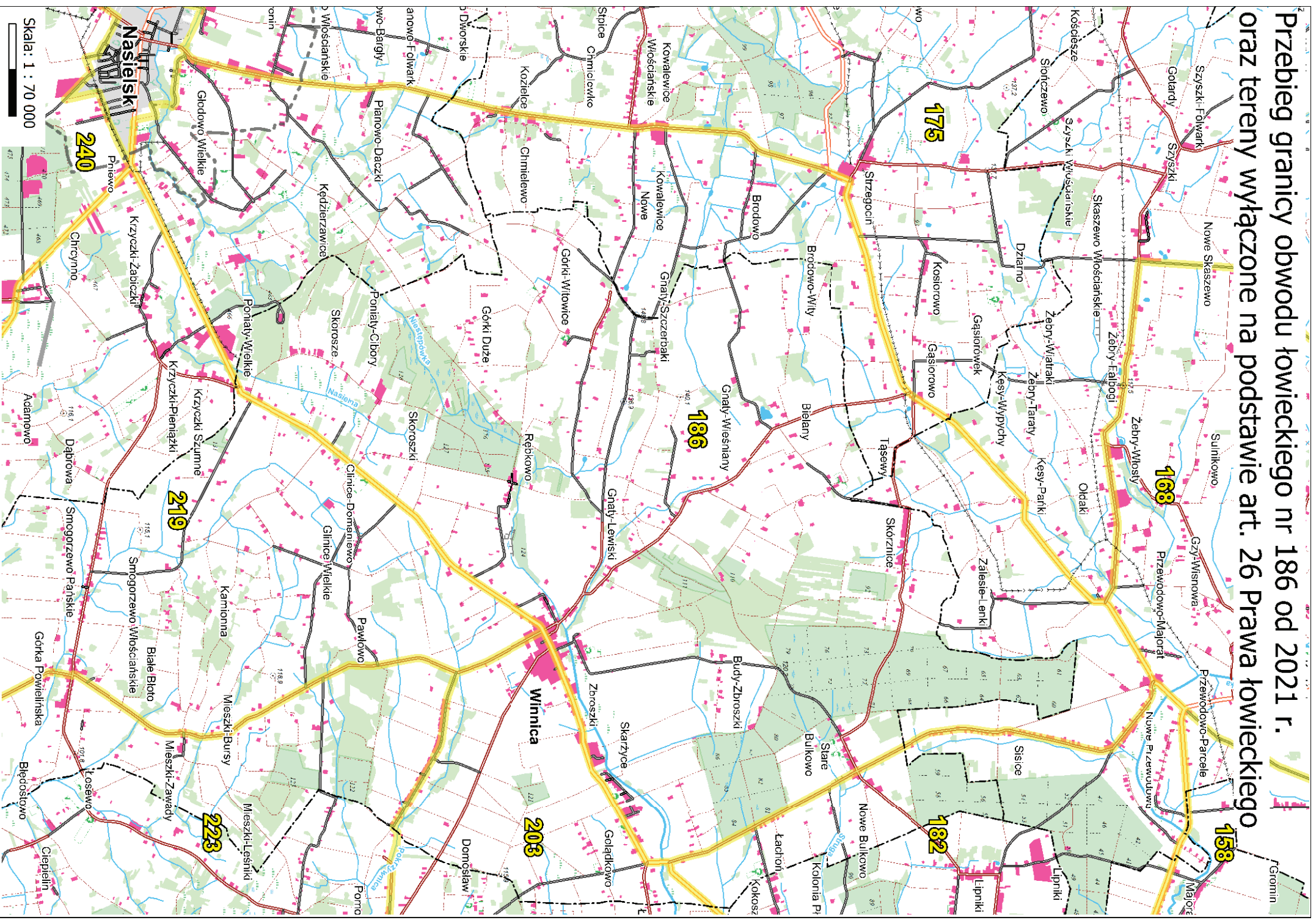


# Przebieg granicy obwodu łowieckiego nr 185 od 2021 r. oraz tereny wyłączane na podstawie art. 26 Prawa łowieckiego



Skala: 1 : 55 000

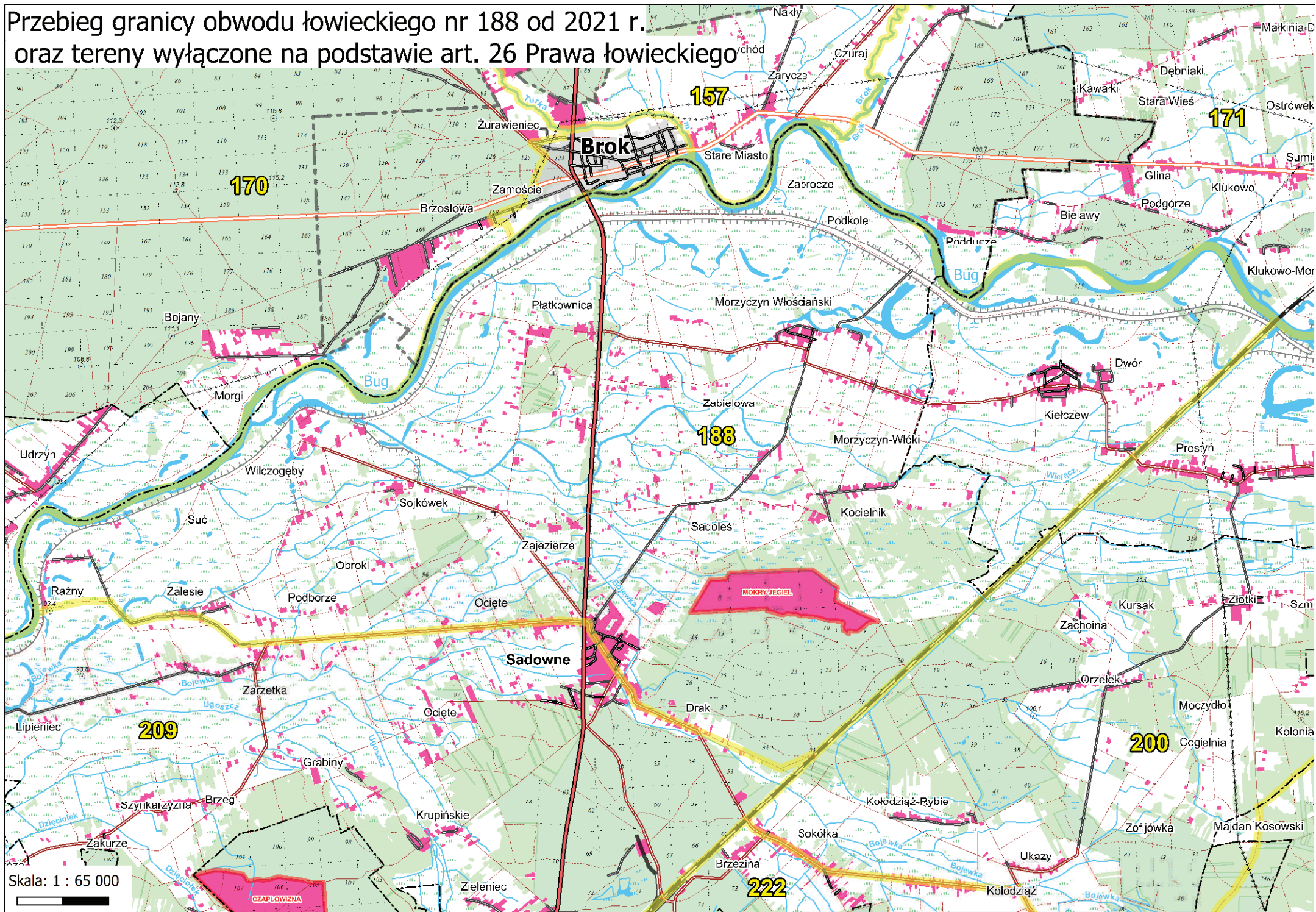
**Przebieg granicy obwodu łowieckiego nr 186 od 2021 r. oraz tereny wyłączone na podstawie art. 26 Prawa łowieckiego**







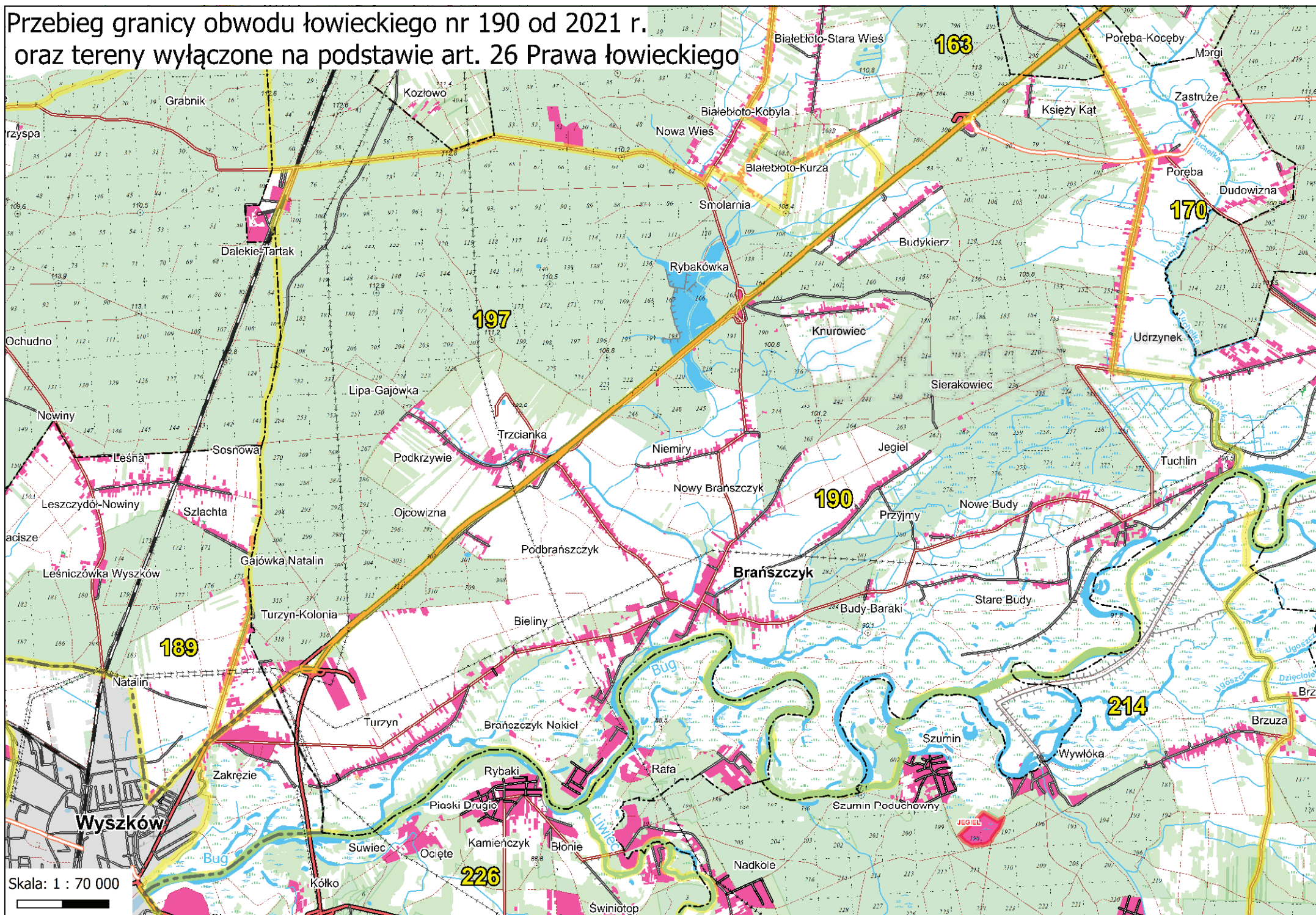
# Przebieg granicy obwodu łowieckiego nr 188 od 2021 r. oraz tereny wyłączone na podstawie art. 26 Prawa łowieckiego



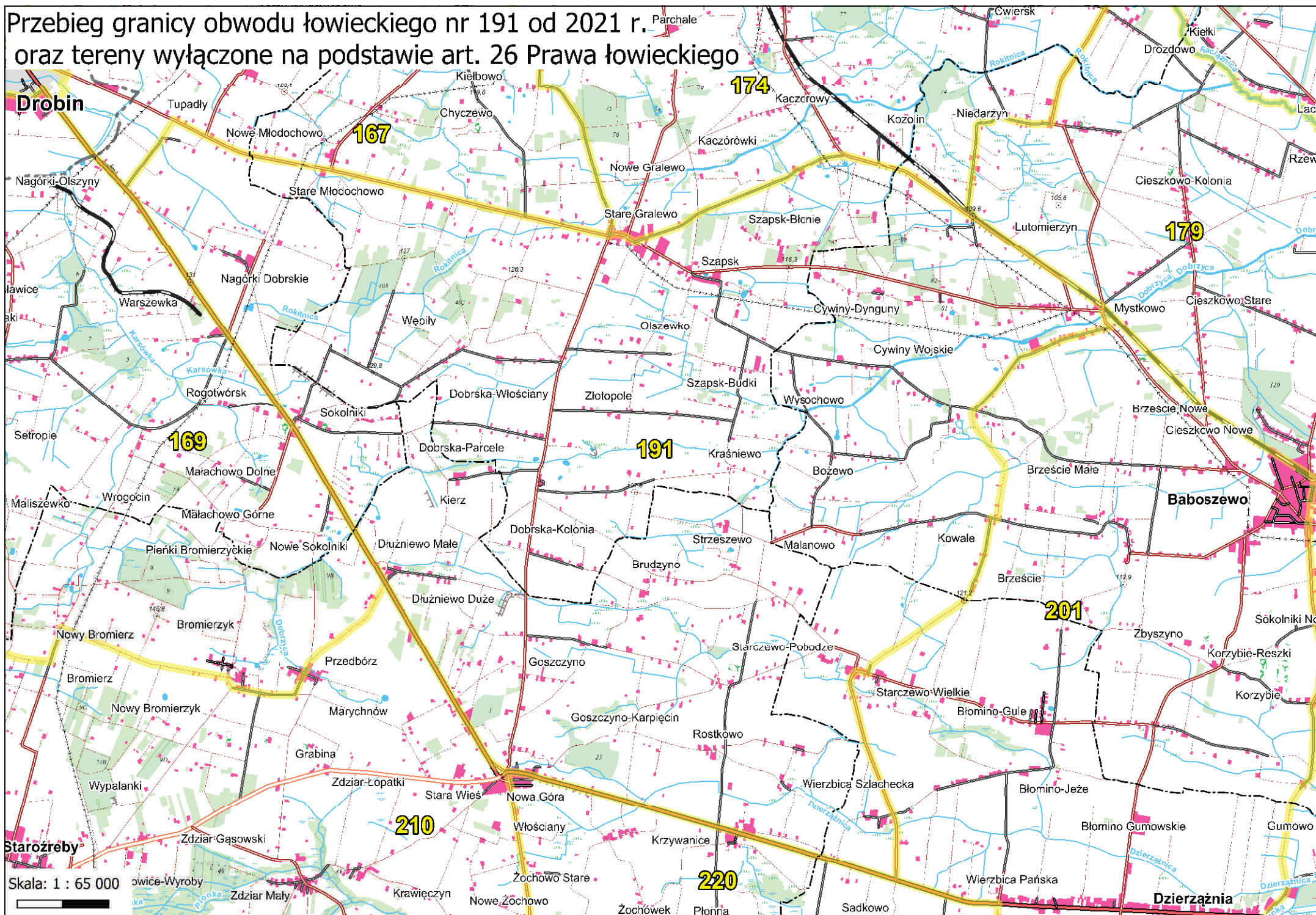
Skala: 1 : 65 000



# Przebieg granicy obwodu łowieckiego nr 190 od 2021 r. oraz tereny wyłączone na podstawie art. 26 Prawa łowieckiego

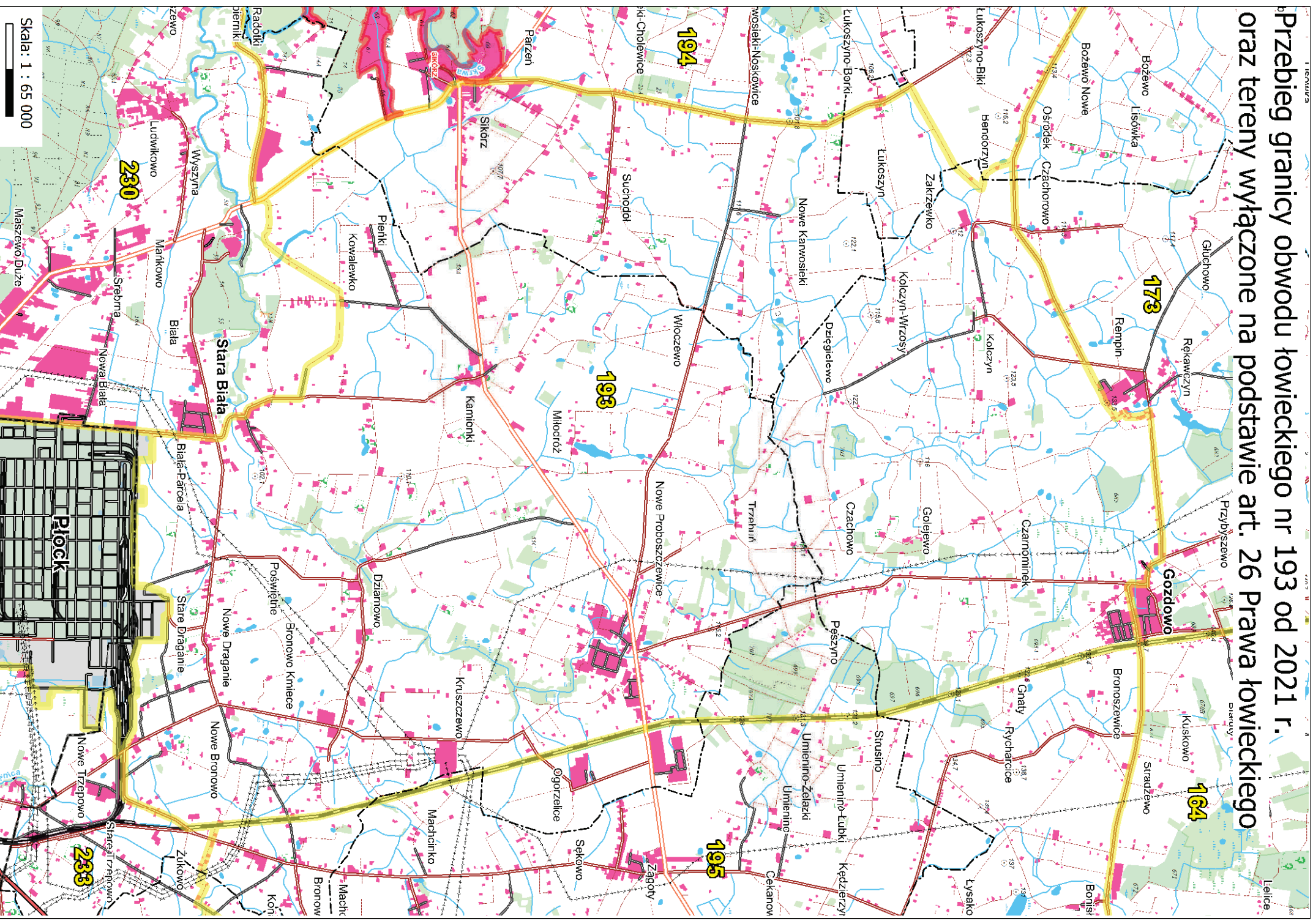


# Przebieg granicy obwodu łowieckiego nr 191 od 2021 r. oraz tereny wyłączane na podstawie art. 26 Prawa łowieckiego

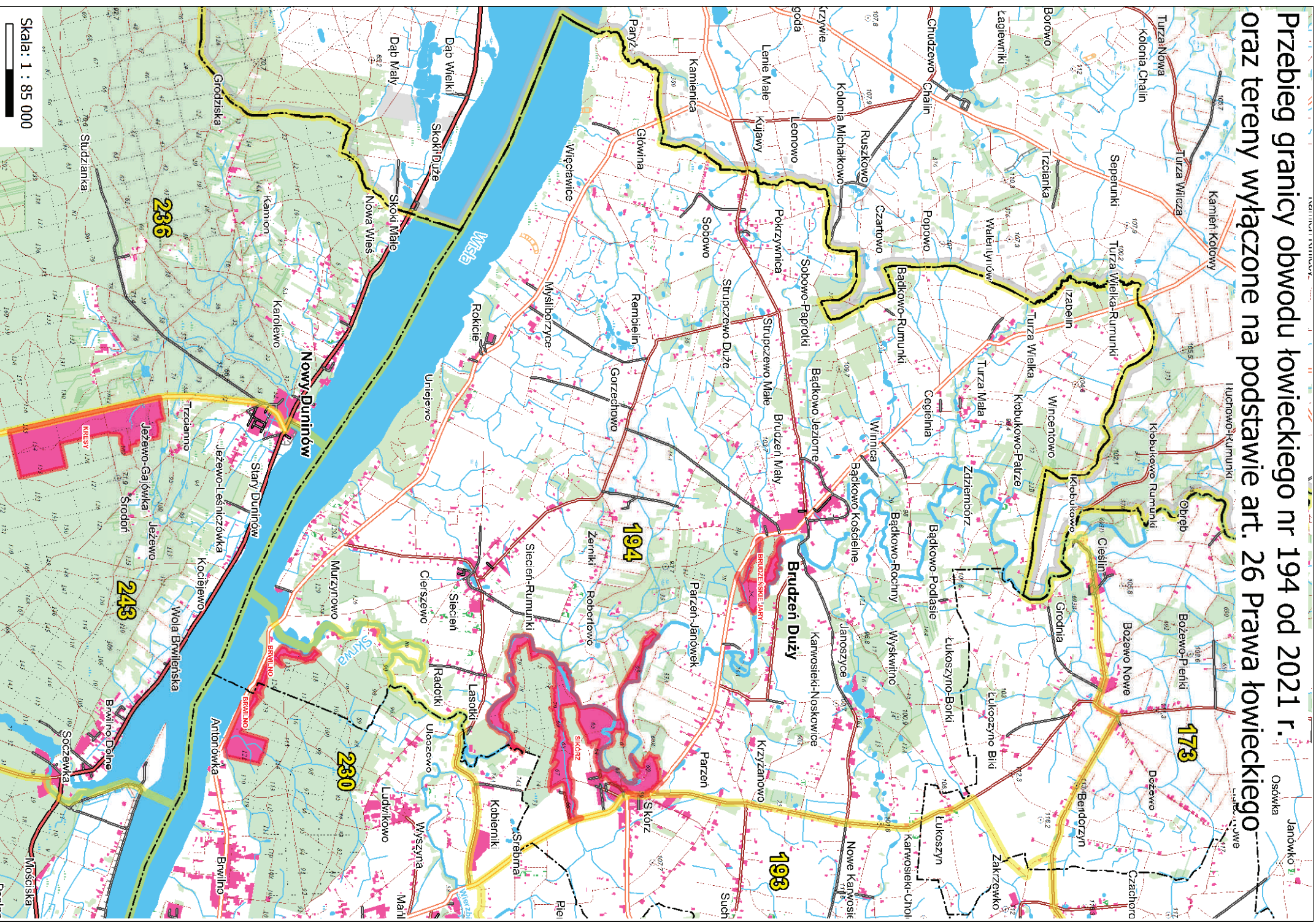




Przebieg granicy obwodu łowieckiego nr 193 od 2021 r. oraz tereny wyłączane na podstawie art. 26 Prawa łowieckiego



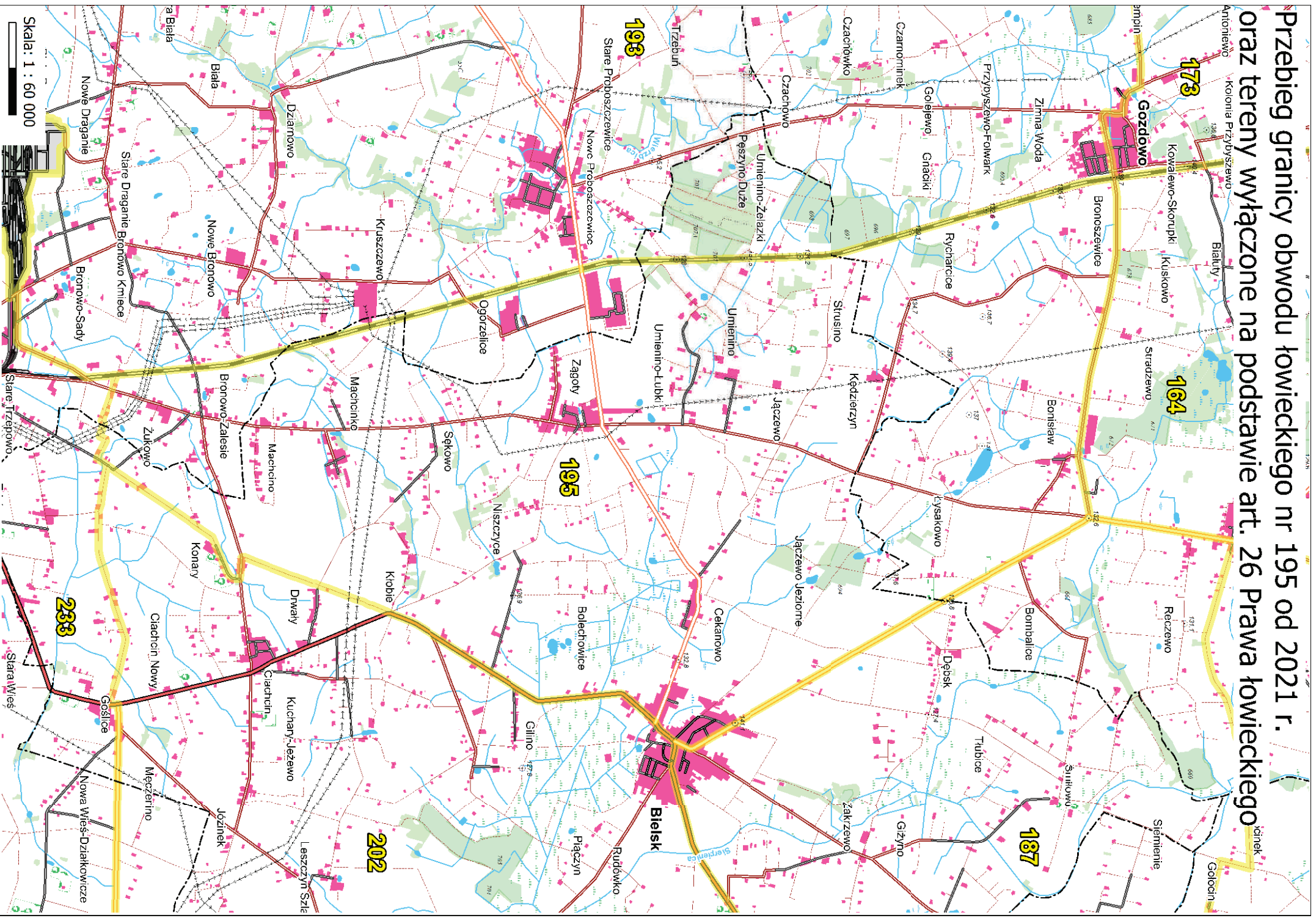
# Przebieg granicy obwodu łowieckiego nr 194 od 2021 r. oraz tereny wyłączone na podstawie art. 26 Prawa łowieckiego



Skala: 1 : 85 000

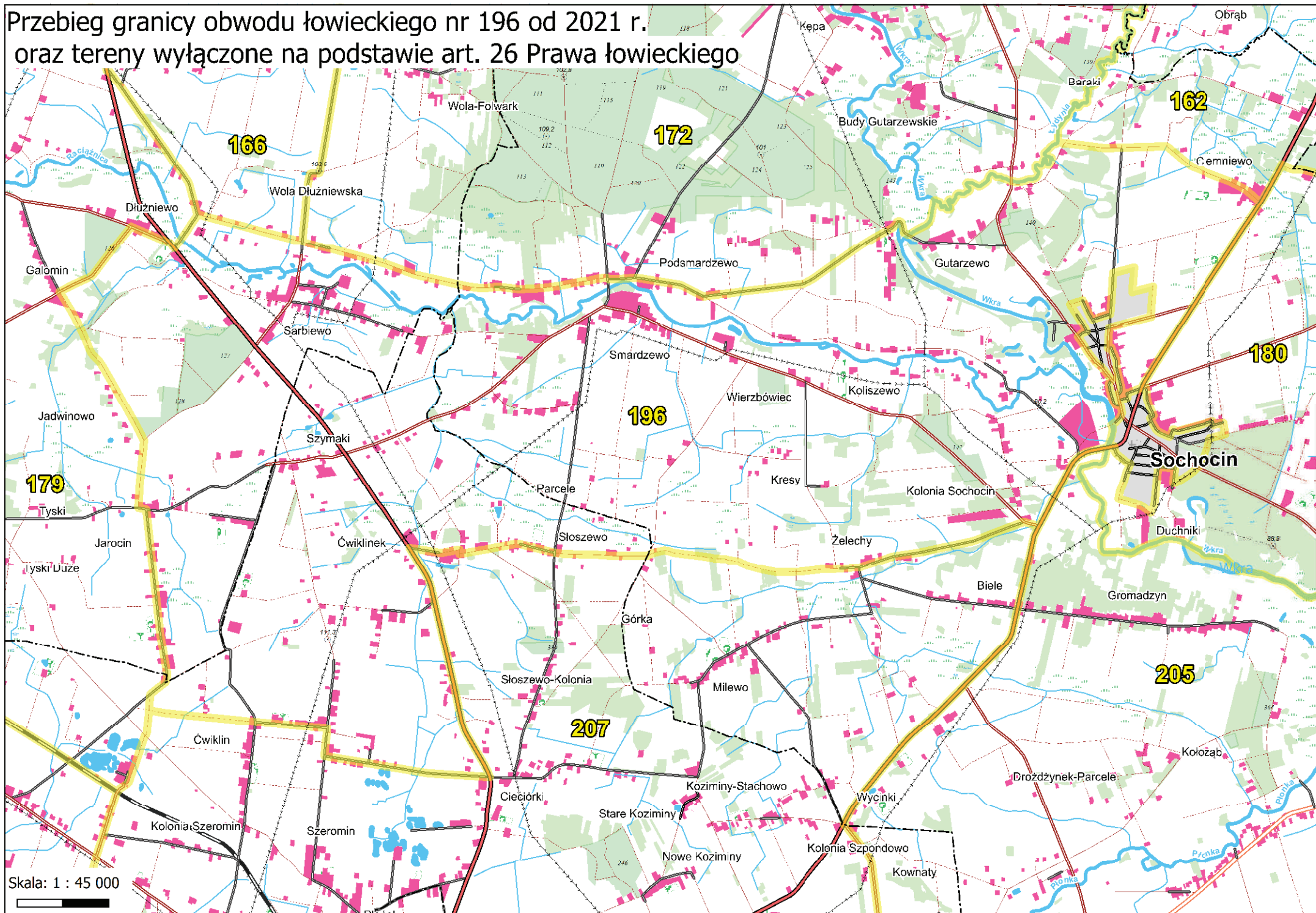


**Przebieg granicy obwodu łowieckiego nr 195 od 2021 r. oraz tereny wyłączane na podstawie art. 26 Prawa łowieckiego**

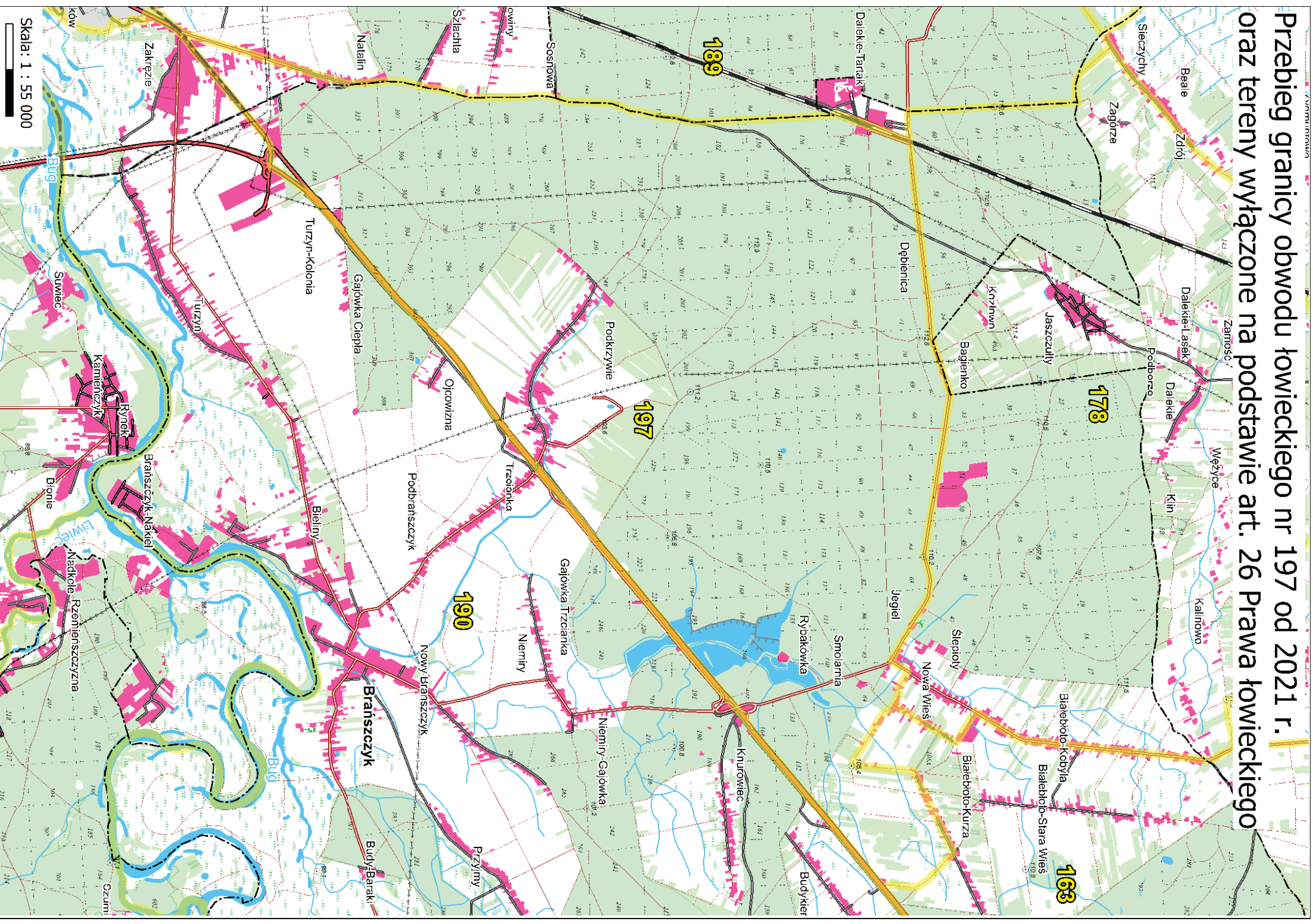


Skala: 1 : 60 000

Przebieg granicy obwodu łowieckiego nr 196 od 2021 r.  
oraz tereny wyłączane na podstawie art. 26 Prawa łowieckiego

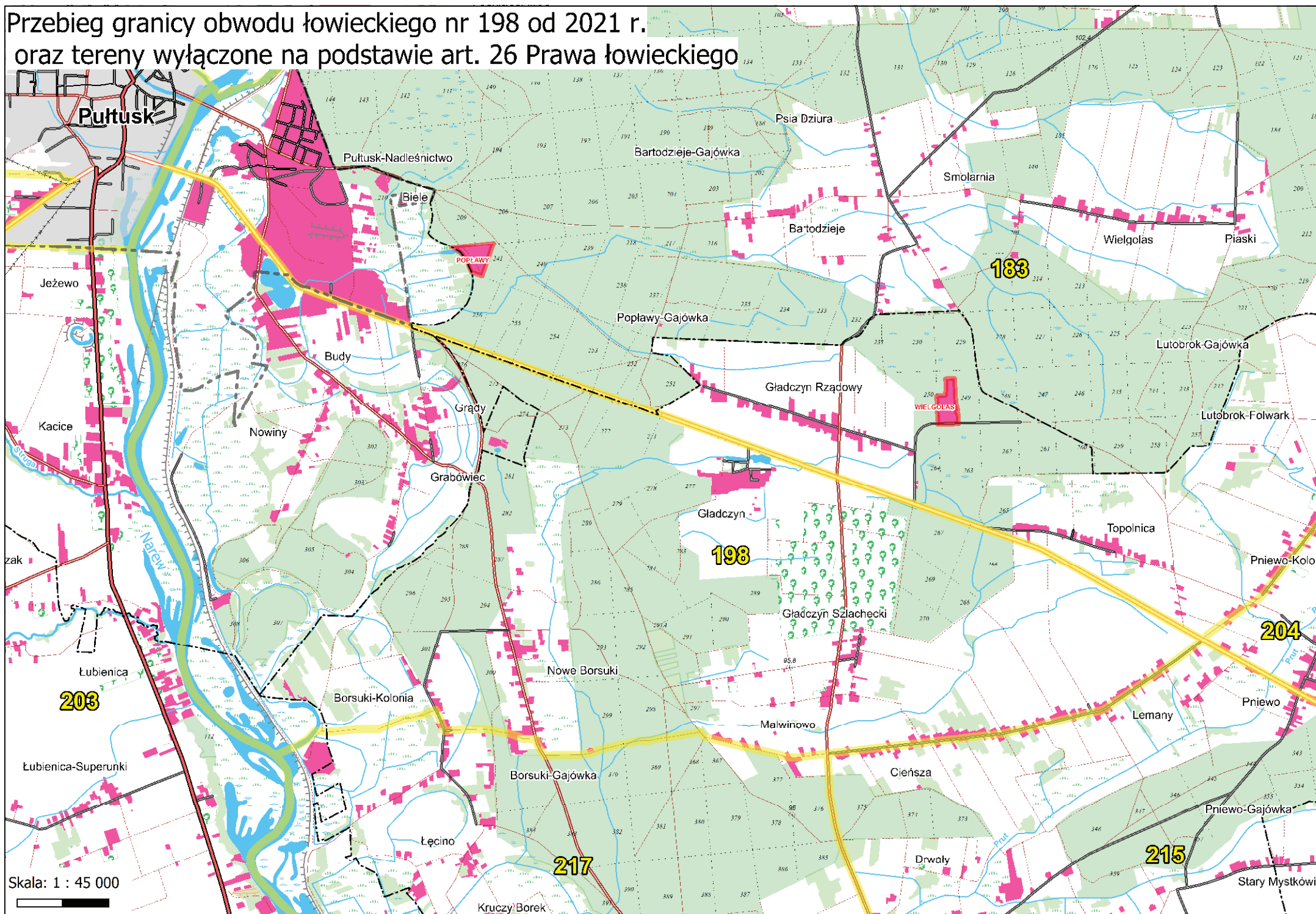


**Przebieg granicy obwodu łowieckiego nr 197 od 2021 r. oraz tereny wyłączone na podstawie art. 26 Prawa łowieckiego**



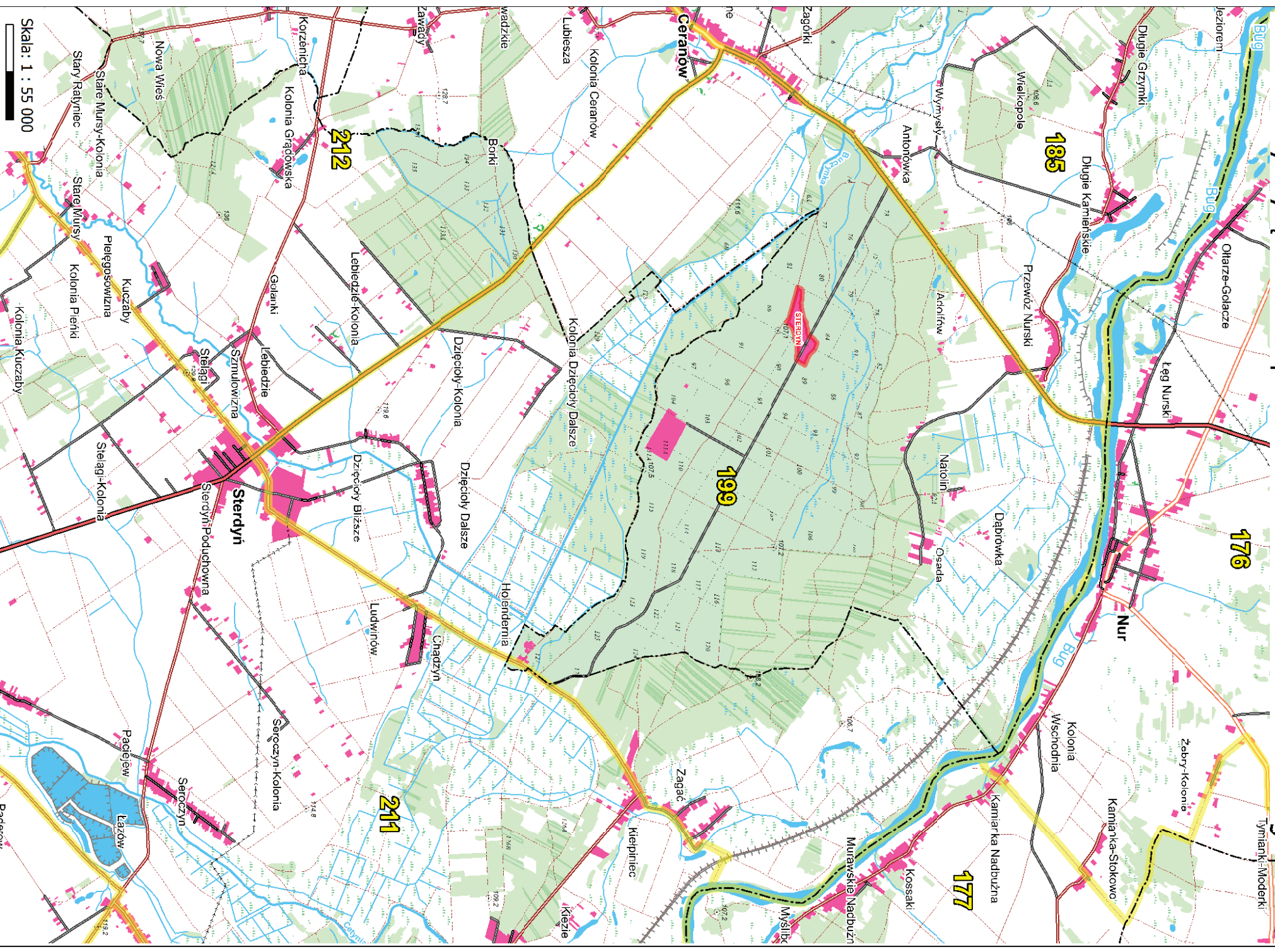
Skala: 1 : 55 000

Przebieg granicy obwodu łowieckiego nr 198 od 2021 r.  
oraz tereny wyłączane na podstawie art. 26 Prawa łowieckiego



Skala: 1 : 45 000

**Przebieg granicy obwodu łowieckiego nr 199 od 2021 r.  
oraz tereny wyłączane na podstawie art. 26 Prawa łowieckiego**



# Przebieg granicy obwodu łowieckiego nr 200 od 2021 r. oraz tereny wyłączone na podstawie art. 26 Prawa łowieckiego

